

# 行政情報ダッシュボード 利用マニュアル

初版  
令和5年12月27日

加古川市

# 1. 加古川市ダッシュボードとは

AED 設置箇所等の安全・安心をはじめとする各種情報を地図上で重ねて確認できるウェブシステムです。

## 2. 接続先 URL

<https://gis.opendata-api-kakogawa.jp/>

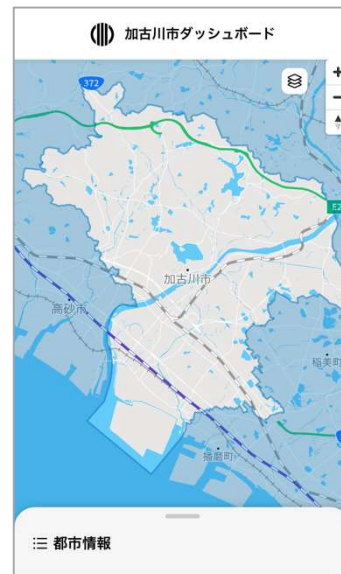
## 3. トップページ


パソコン版もスマートフォン版も URL は同じです。

### パソコン版





### スマートフォン版



画面左上の  をクリック（タップ）すると背景地図を航空写真に変更することができます。



画面左上の  をクリック（タップ）すると背景地図の縮尺を変更できます。（地図上をダブルクリック（ピンチイン）でも背景地図の拡大は可能です。）

スマートフォン画面の地図上で、二本指で回転ドラッグ操作することで、背景地図が回転します。画面左上の  をタップすることで、地図の「上が北の状態（ヘディングノース）」に戻ります。

## 4. 閲覧可能なデータ

### 4.1. 加古川オープンデータ

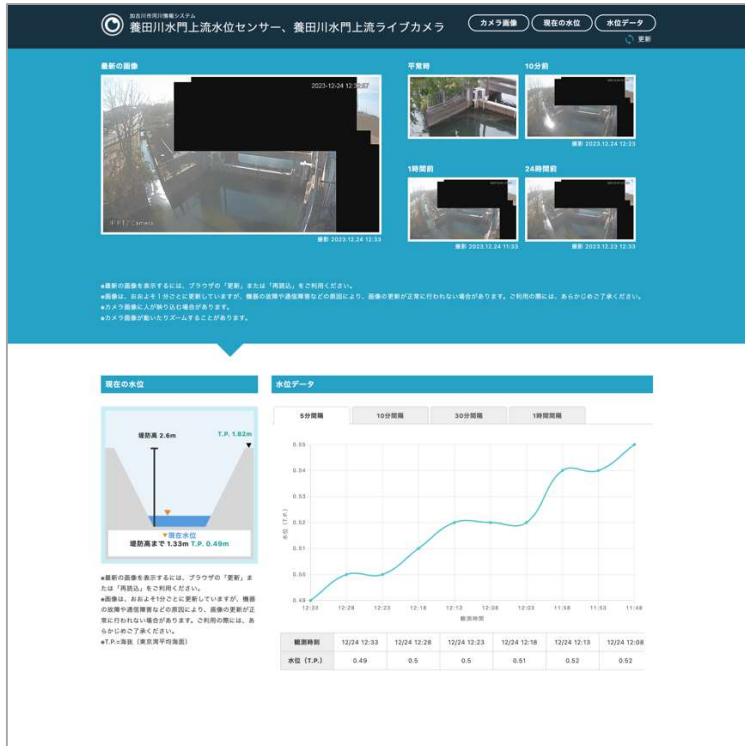
加古川市オープンデータカタログサイトで公開している AED 設置箇所や防災関連施設の位置等の情報を地図上に表示することができます。



オープンデータ一覧から任意のデータを選択することで、地図上にデータが展開されます。複数のデータを重ね合わせて表示することも可能です。地図上の任意のアイコンや塗りつぶされたエリアをクリップ（タップ）するとその地点の詳細情報が表示されます。



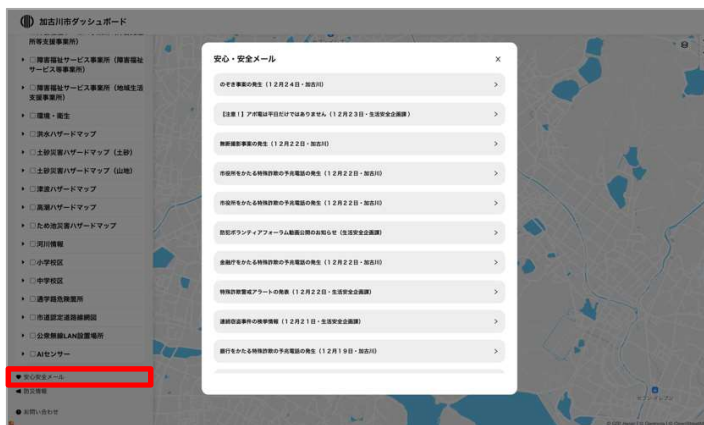
河川情報など一部ページは新しいタブが開きます。



## 4.2. 安心・安全メール

防災ネットかこがわ・ひょうご防犯ネットのメール通知サービスの内容を一覧表示します。

ひょうご防犯ネットは加古川市に関連する情報だけを表示します。



## 4.3. 防災情報

「加古川市防災ポータル」へ遷移します。