

道路台帳図面は **かこナビ** で!



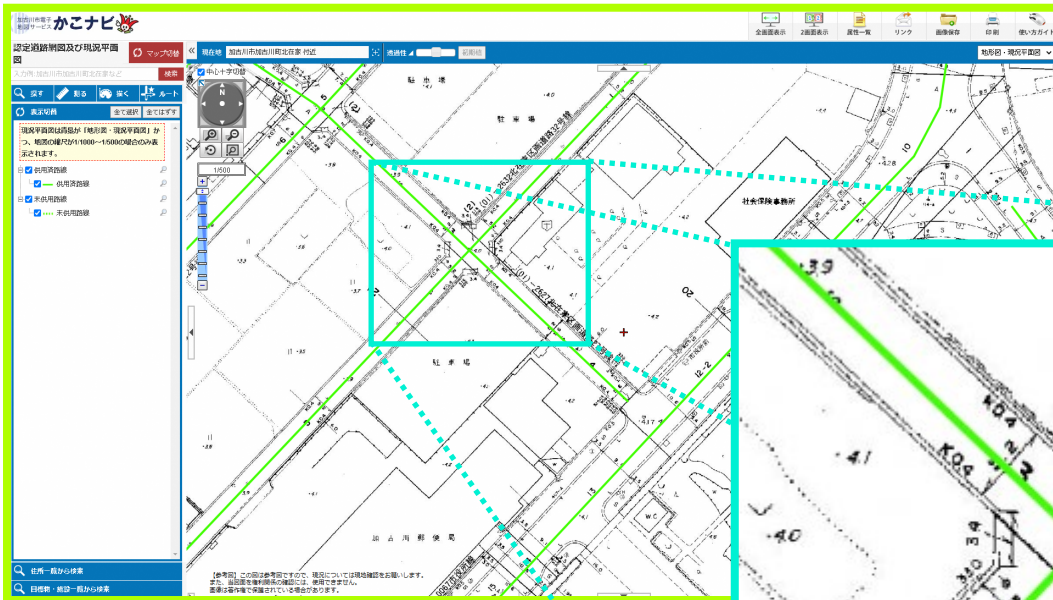
市道認定道路網図及び道路台帳平面図のデータをWebページの地図システムに掲載しています。市道の位置、名称、幅員等の道路情報が確認できます。(認定外道路、里道、私道を除く)



道路情報
認定道路網図及び現況平準法上の道路種別の情報です。



道路情報⇒「認定道路網図及び現況平面図」を選択



☆印刷して紙面に出力できます
☆PDFや画像に出力ができます
☆モバイル端末では位置情報が利用できます。

☆図面は切れ目なく表示されます
☆最大2×4の割付印刷が可能です

<https://www2.wagmap.jp/kakogawa/>
お問い合わせは：加古川市役所 土木総務課 総務係

「かこナビ」で検索
079-427-9240(直通)

かこナビでの検索とレイヤ表示について

加古川市電子地図サービス **かこナビ**

認定道路網図及び現況平面図 マップ切替

入力例:加古川市加古川町北在家など 検索

探す 測る 描く ルート

表示切替 全て選択 全てはずす

現況平面図は背景が「地形図・現況平面図」かつ、地図の縮尺が1/1000~1/500の場合のみ表示されます。

- 供用済路線
 - 供用済路線
- 未供用路線
 - 未供用路線

ここでは住所や主要な施設等の検索ができます。

- 住所は町名から入力してください
例：加古川町北在家2000
例：米田町平津384-2
- 全ての施設や店舗等が検索できるわけではありません

探す 閉じる

住所検索 目標検索 **情報検索** 座標検索 地点登録 条件抽出

名称だけでなく目標物が持っている様々な情報から検索することができます。
検索条件を選択して検索してください。

キーワードを入力して検索

市役所線 検索

検索対象： 名称を検索 全属性を検索

詳細条件

検索する範囲を指定

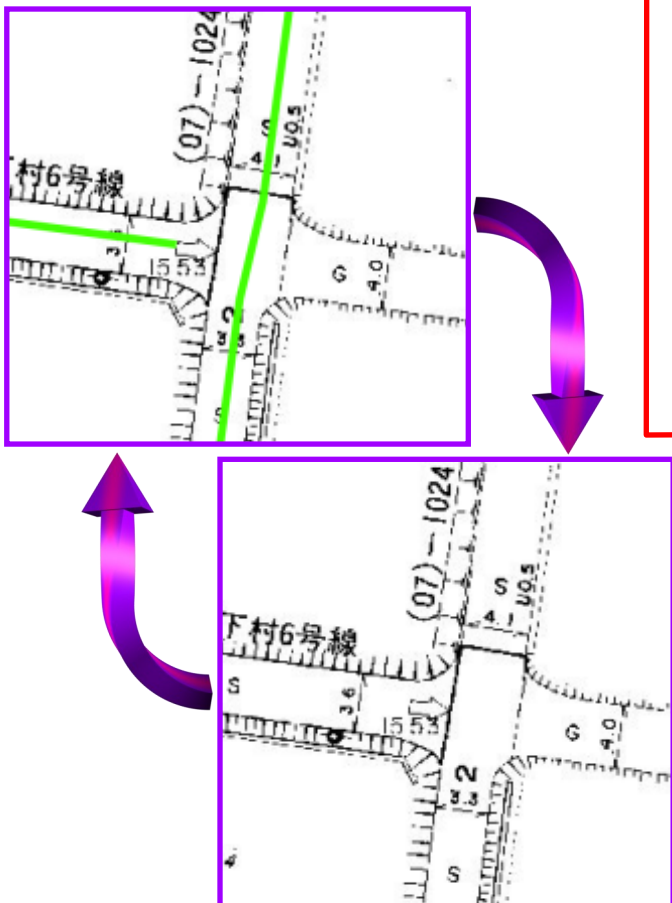
半径： m (最大100000m)
→[地図上で検索範囲を指定する場合はこちら](#)

検索方法を選択

含まれる(交差する) 完全に含まれる

検索

この青いチェックを外すと路線形状レイヤの表示・非表示を切り替える事が出来ます。幅員等が見えにくいときは非表示にしてください。



ここでは路線情報の検索ができます。


- 「名称を検索」で路線名称検索
例：稲屋2号線
例：中津水足線
- 「全属性を検索」で路線番号検索
例：01-1805
例：0032

※路線形状レイヤが非表示の場合は

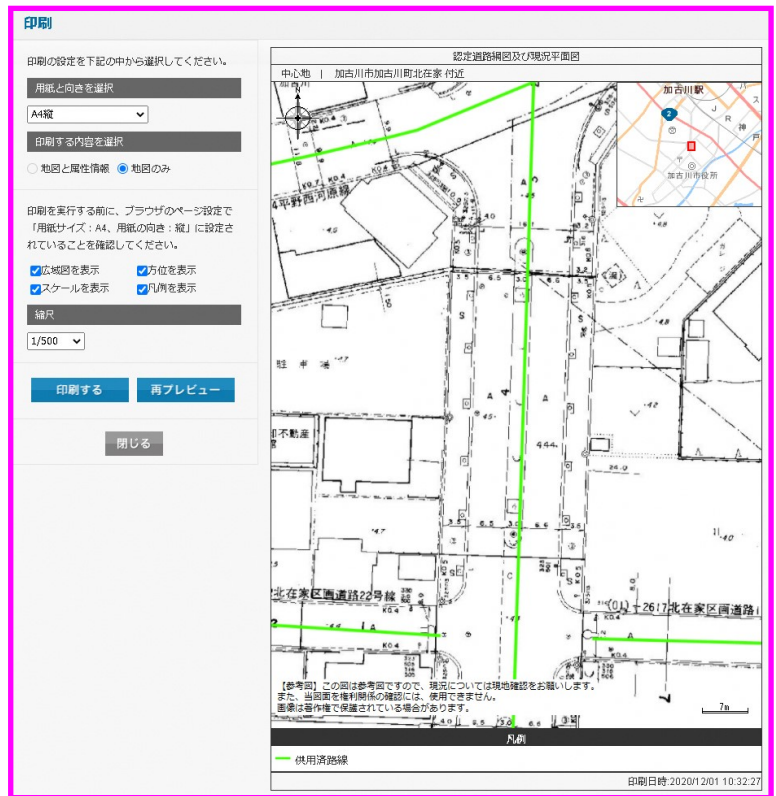
検索できません！

印刷・PDF出力について

①地図画面右上の「印刷」アイコンを選択します。



②印刷プレビュー画面が出ます。用紙サイズ・向きを選択し、「印刷する」を選択します。



☆プレビュー画面でも地図の移動、サイズ変更ができます。

☆「広域」を選択すると割付印刷をすることができます。PDFはページを選択して出力します。

画像保存について

①地図画面右上の「画像保存」アイコンを選択します。



②保存プレビュー画面が出ます。保存サイズ・画像形式・解像度・縮尺を選択し、「表示画像をファイル保存」を選択します。



☆最大保存サイズ2560×2560pixelです。

☆保存形式は.gif(透過・不透明)・.png
・.jpeg・.bmb(カラー・モノクロ)です。