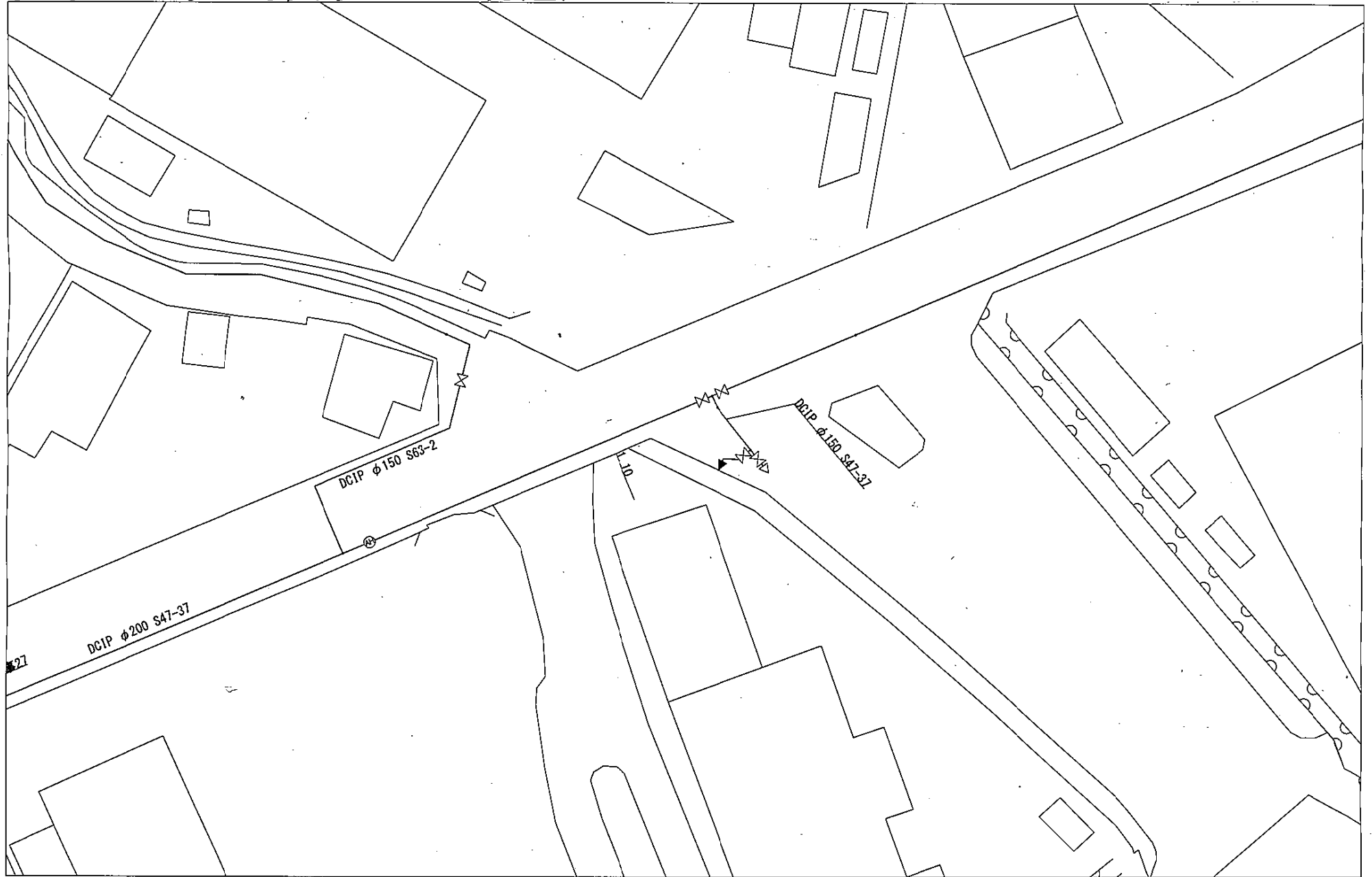
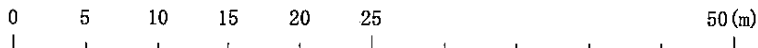


上水道資料（参考図）

参考図 (野口町長砂859-2 付近)

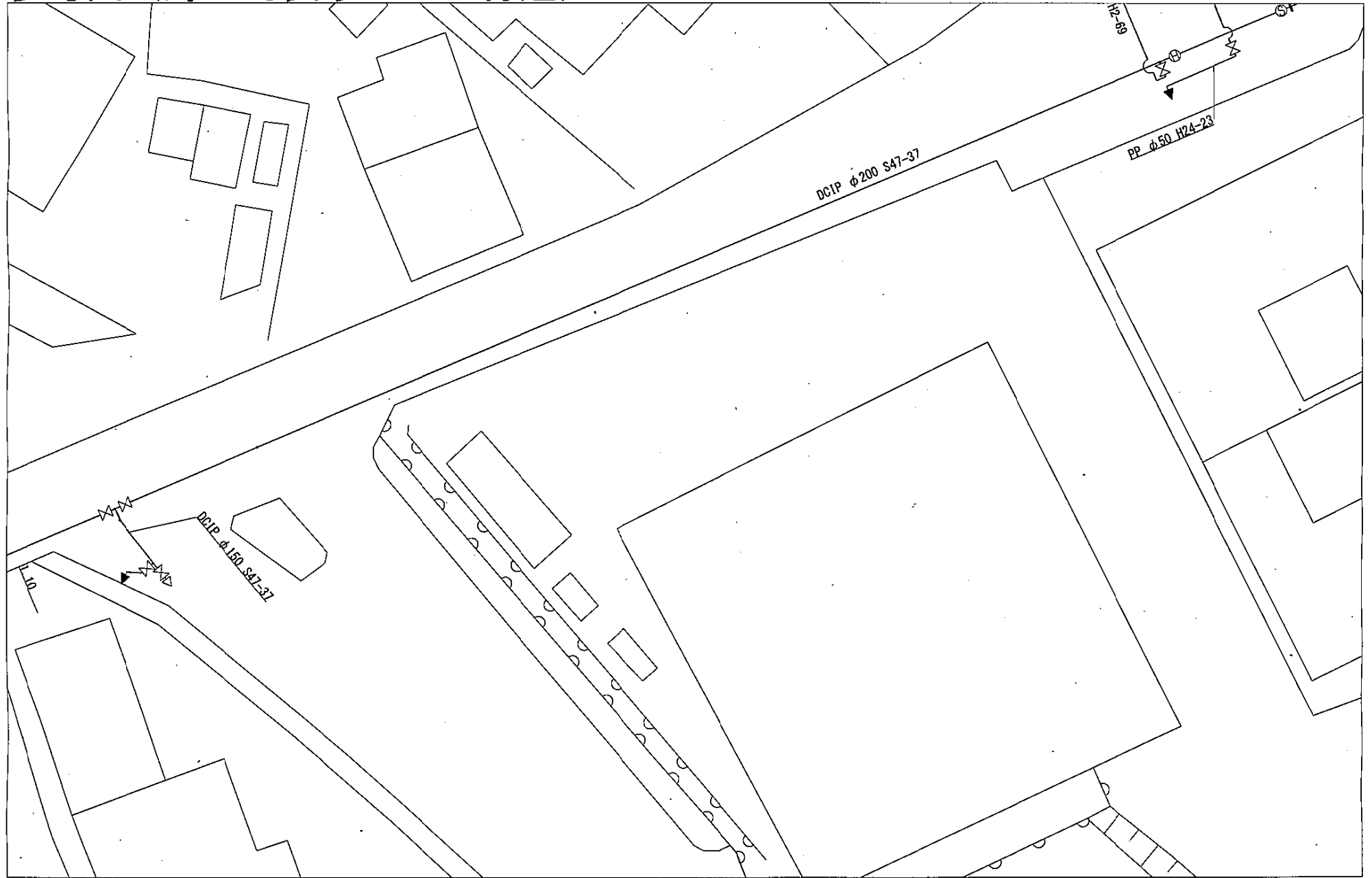


1:500



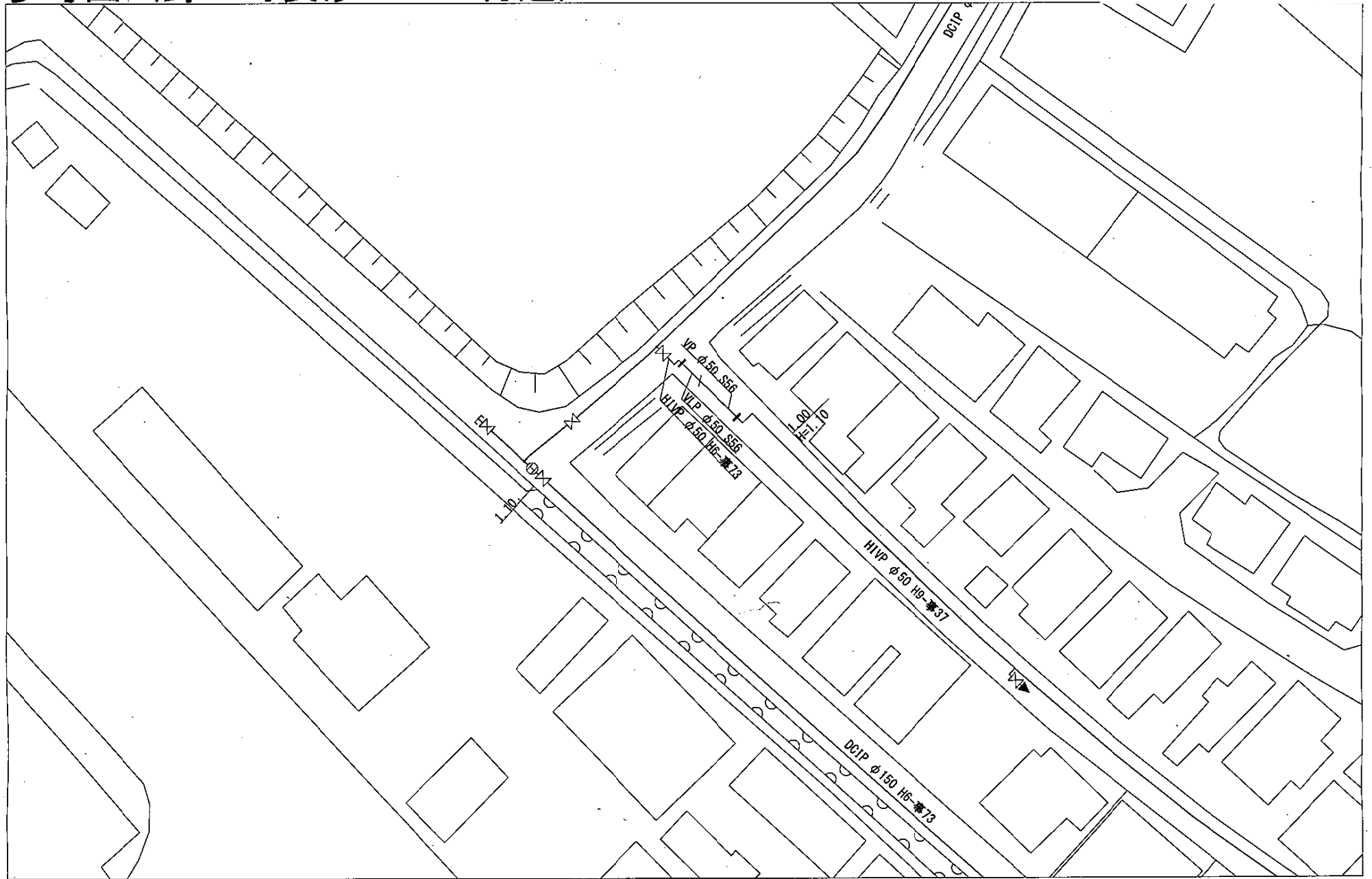
この図は参考図ですので、現況については現地確認をお願いします。
加古川市上下水道局 配水課

参考図 (野口町長砂704-1 付近)

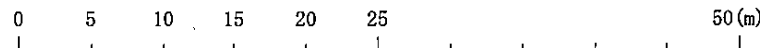


この図は参考図ですので、現況については現地確認をお願いします。
加古川市上下水道局 配水課

参考図 (野口町長砂699-3 付近)



1:500

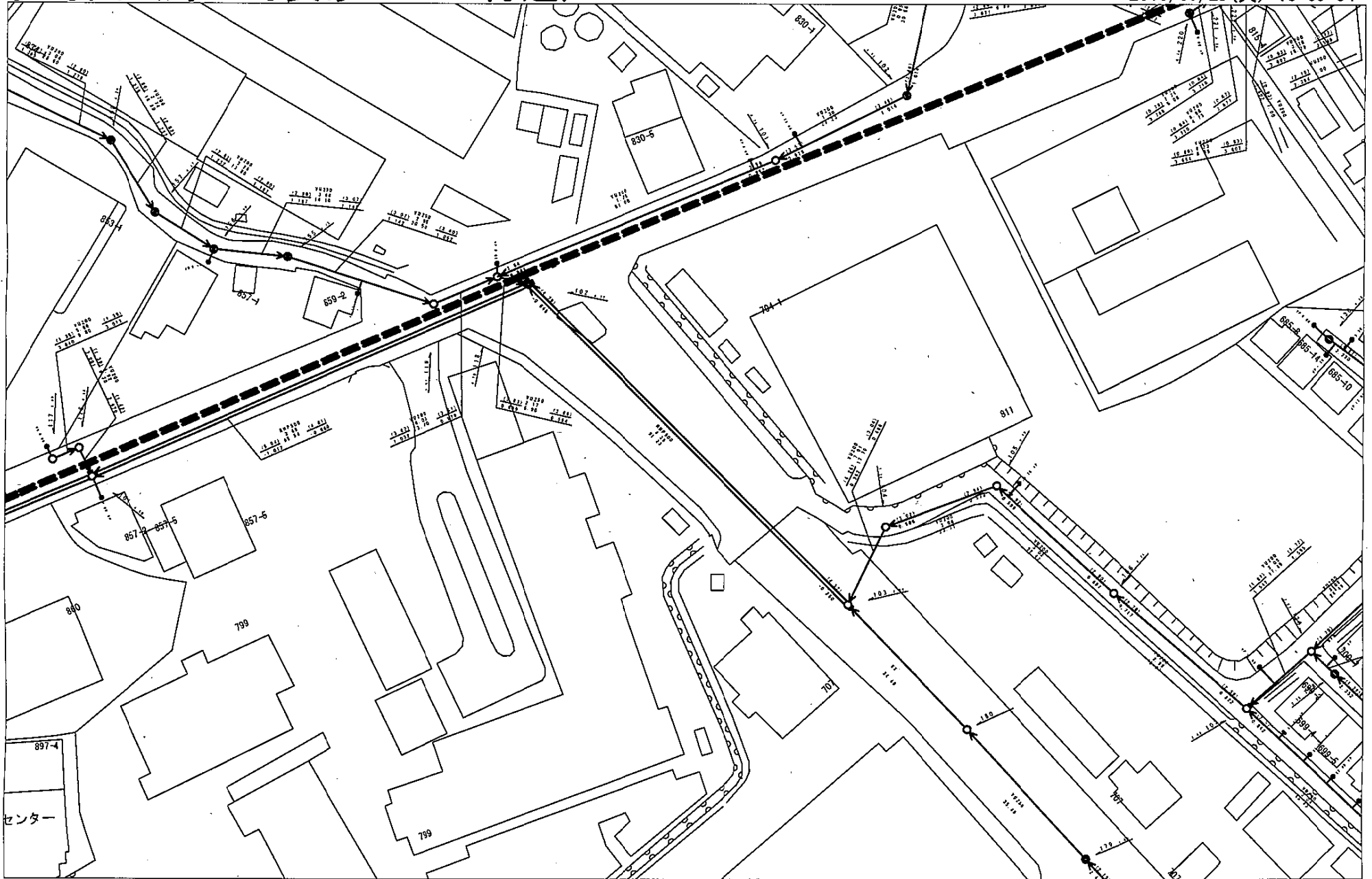


この図は参考図ですので、現況については現地確認をお願いします。

加古川市上下水道局 配水課

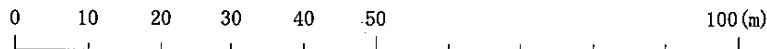
下水道資料（参考図）

参考図 (野口町長砂704-1 付近)

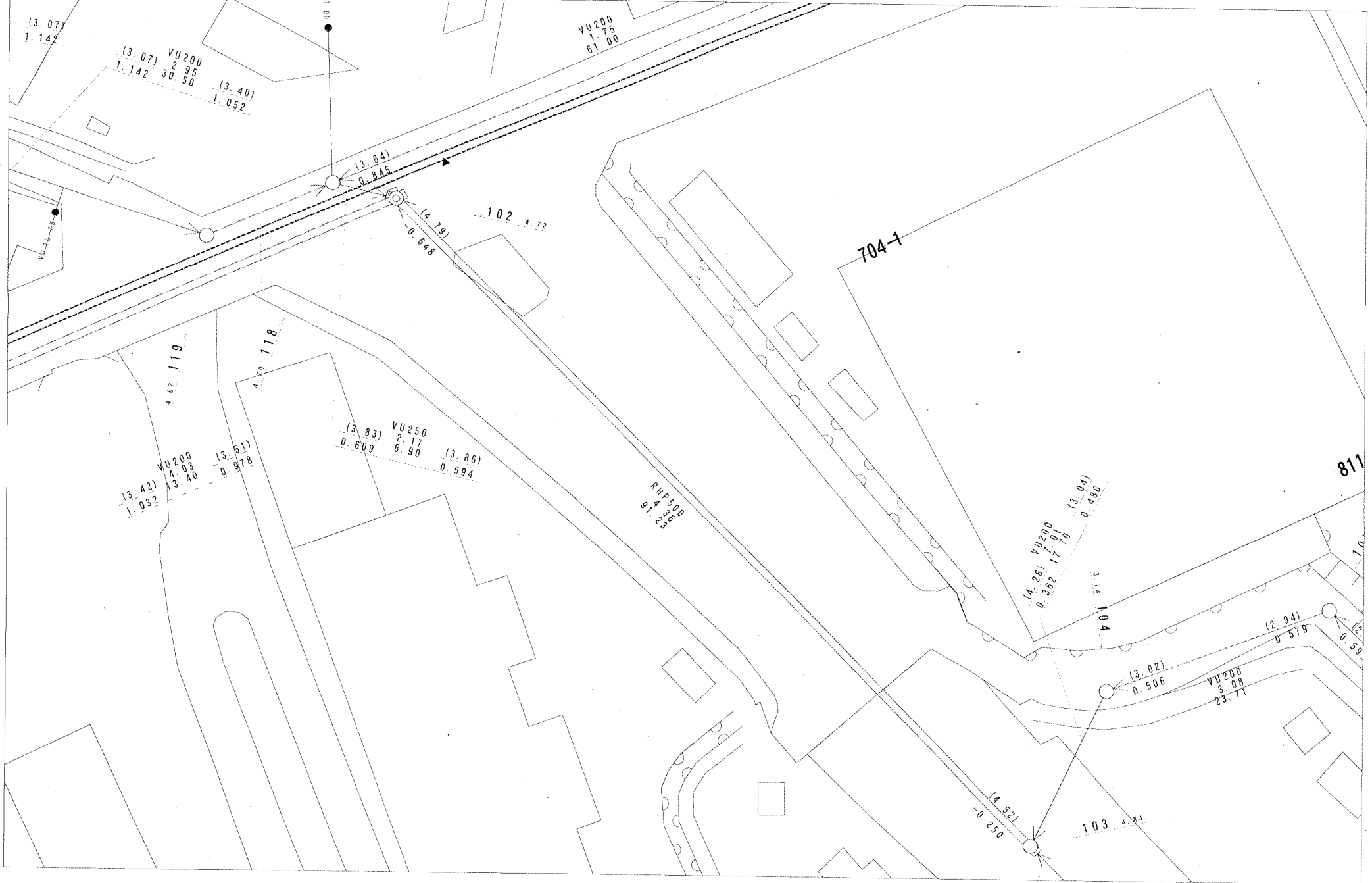


1:1000

この図は参考図ですので、現況については現地確認をお願いします。
加古川市上下水道局 下水道課

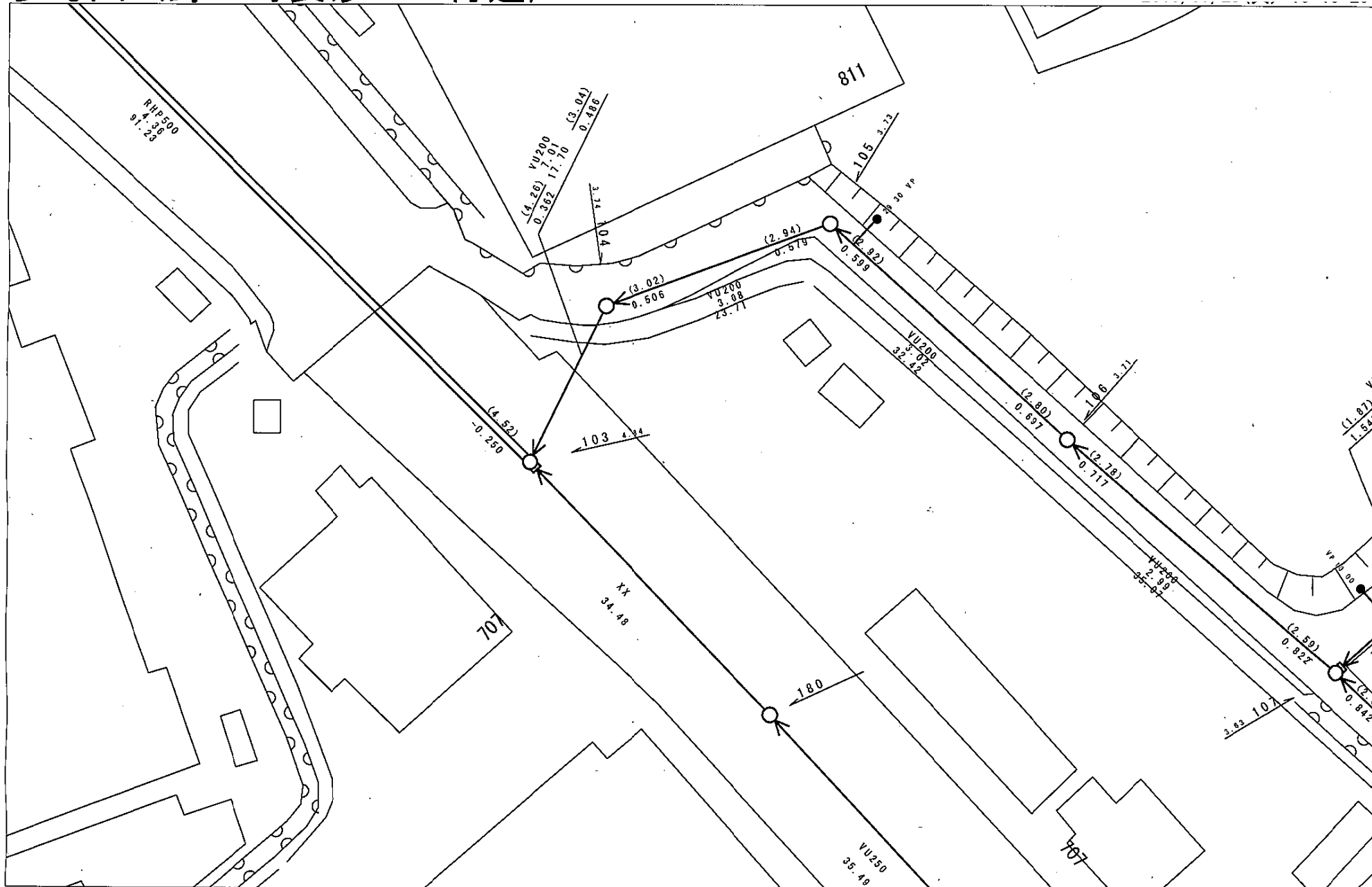


参考図 (野口町長砂704-1)

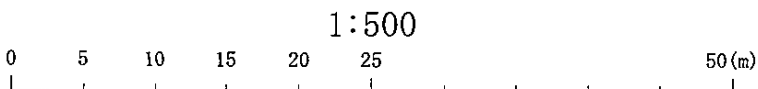


この図は参考図ですので、現況については現地確認をお願いします。
 加古川市上下水道局 下水道課

参考図 (野口町長砂811 付近)



3-10



この図は参考図ですので、現況については現地確認をお願いします。
加古川市上下水道局 下水道課