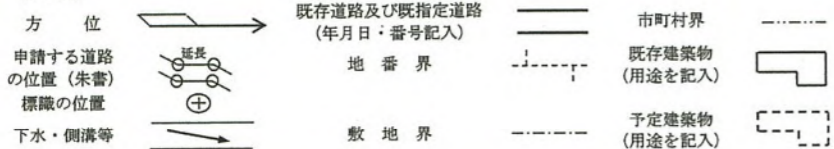
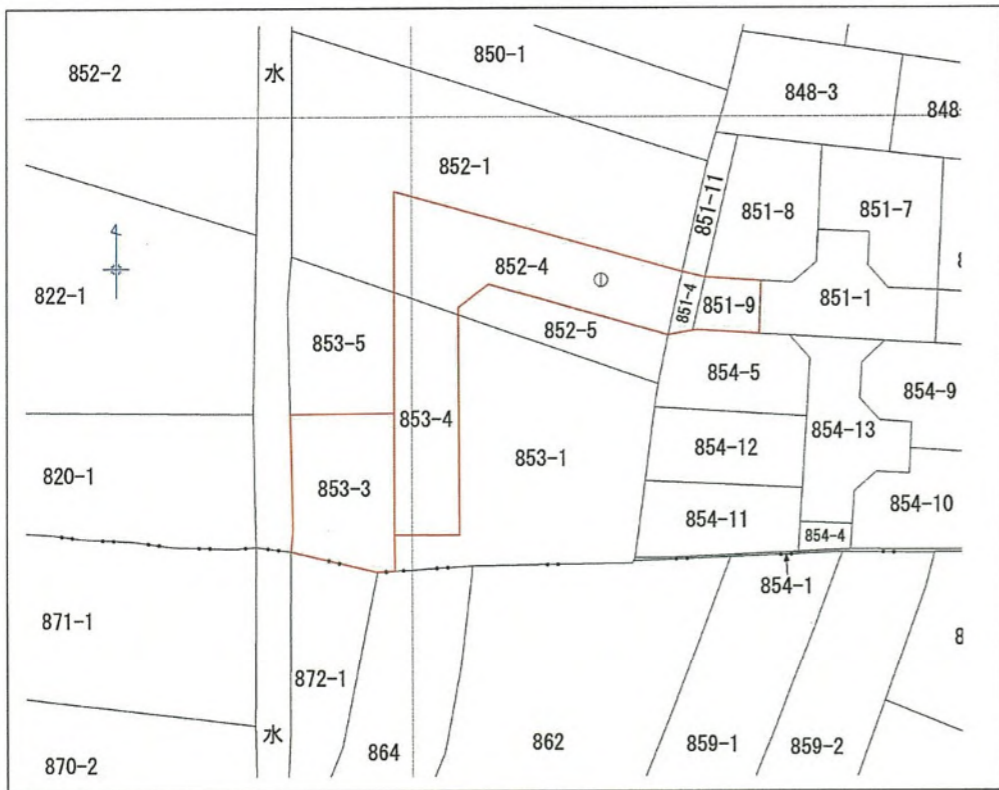


指定年月日・番号	令和7年3月21日 加建指 第1(R6)号				
告示年月日・番号	令和7年4月4日 加古川市告示第40号				
(道路となる地名・地番) 加古川市野口町野口字北ノ畑851番4、851番9、852番4、853番4					
道路の幅員	4.85~6.00 m	道路の延長	60.29 m	道路の面積	358.00 m ²
宅地の面積	135.33 m ²	区画数	1	団地面積	493.33 m ²

(凡例)

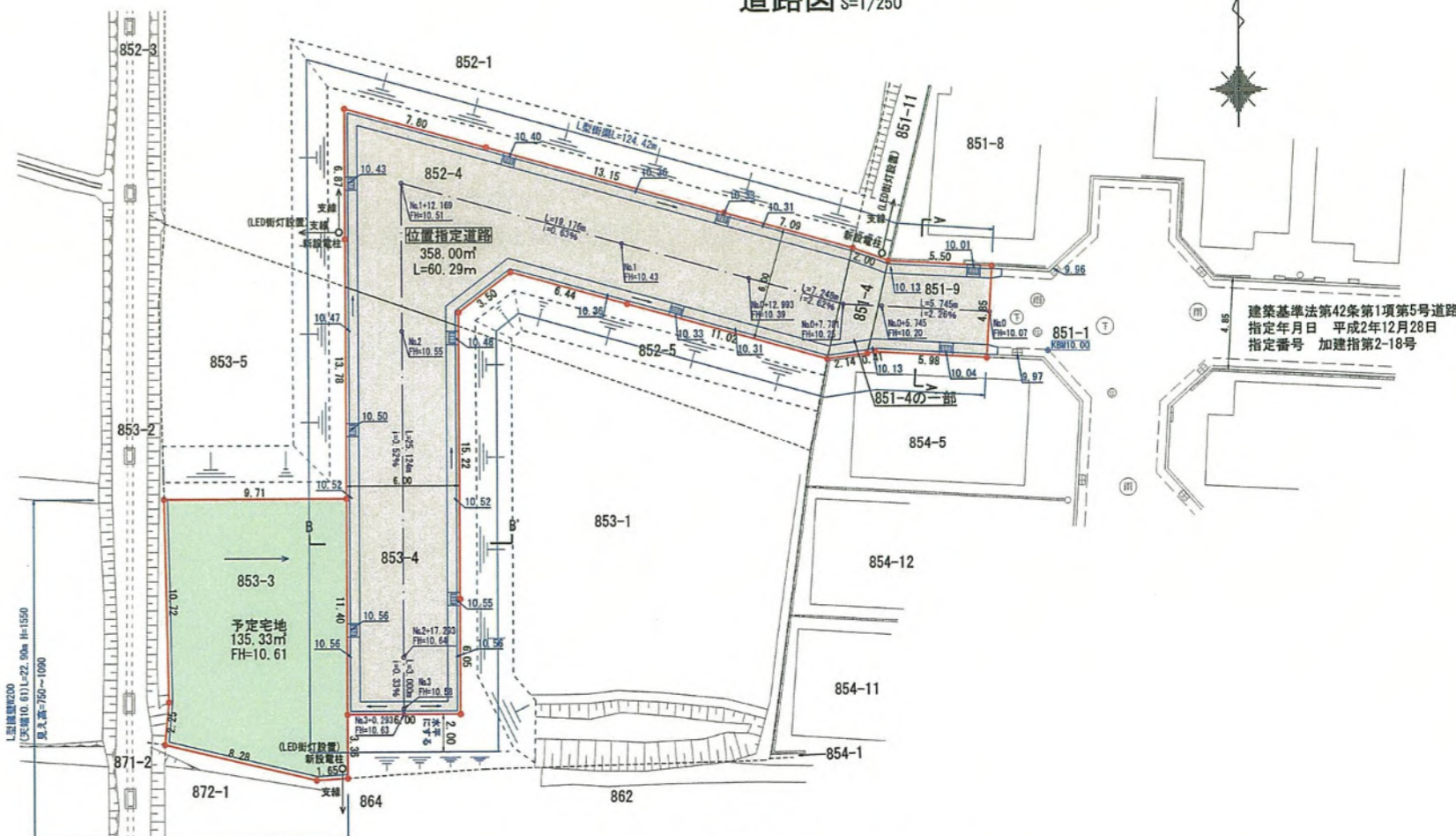


付近見取図 S=1/2500

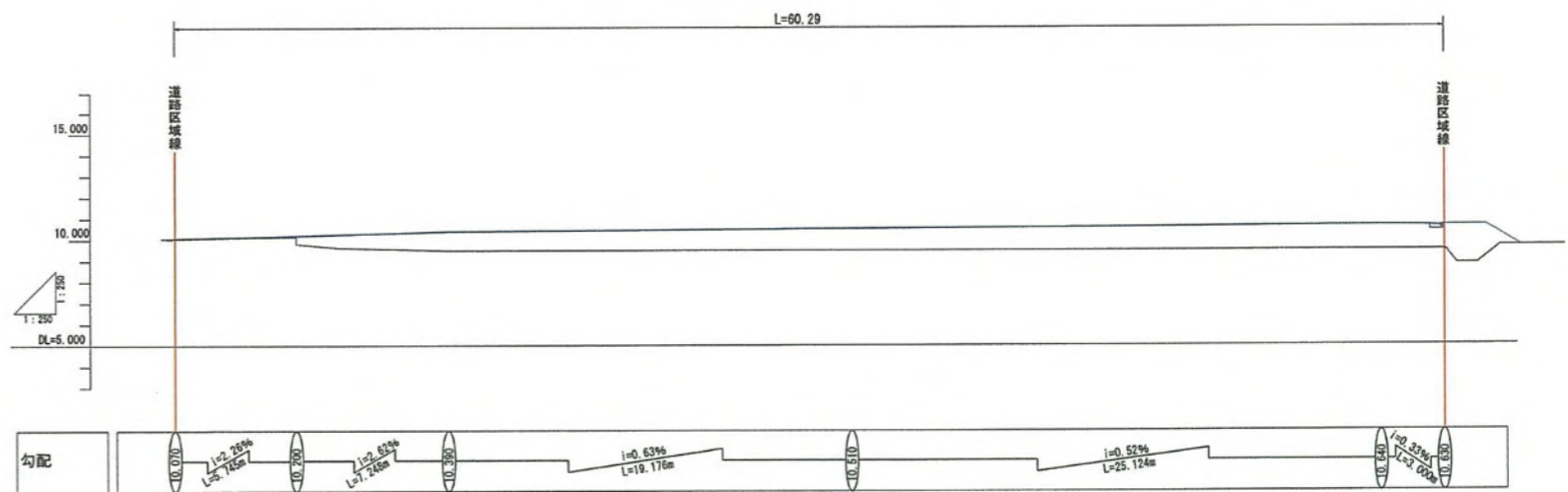


公図写

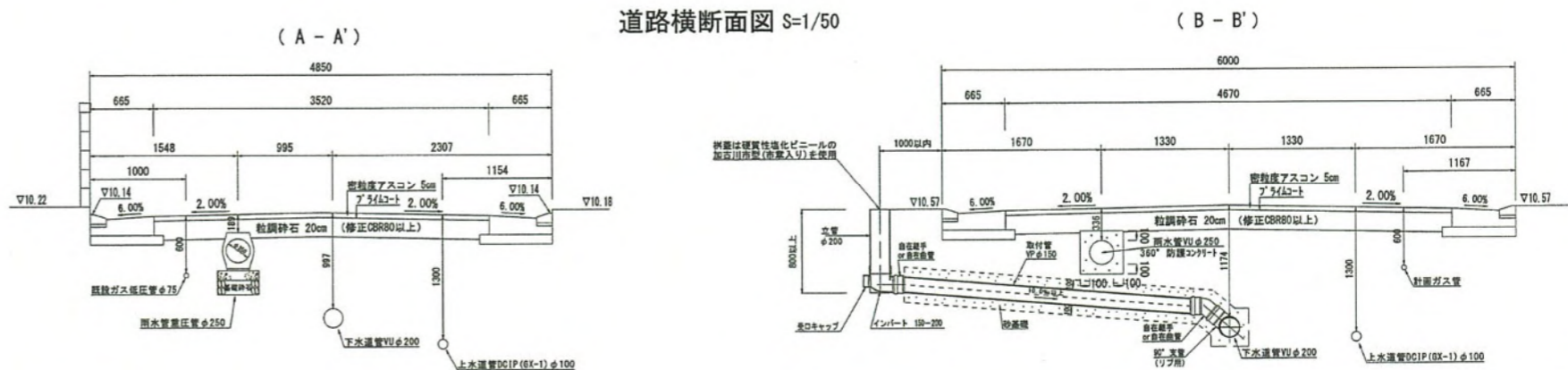
道路図 S=1/250

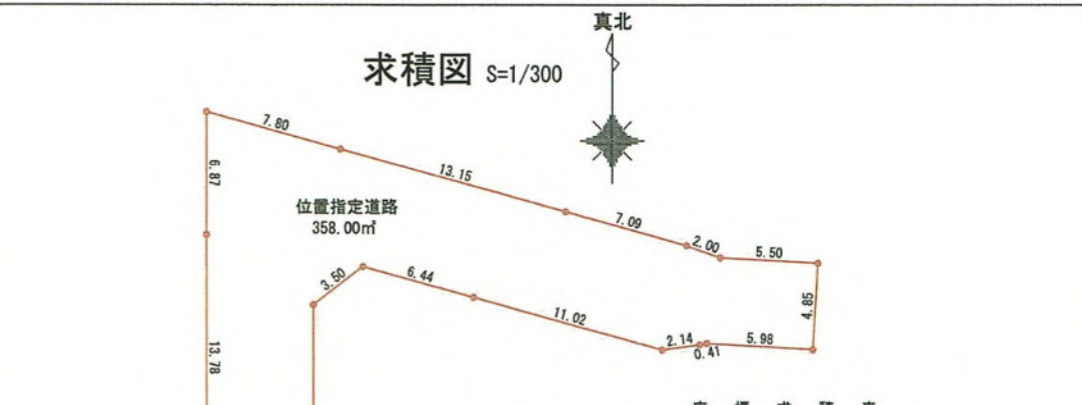
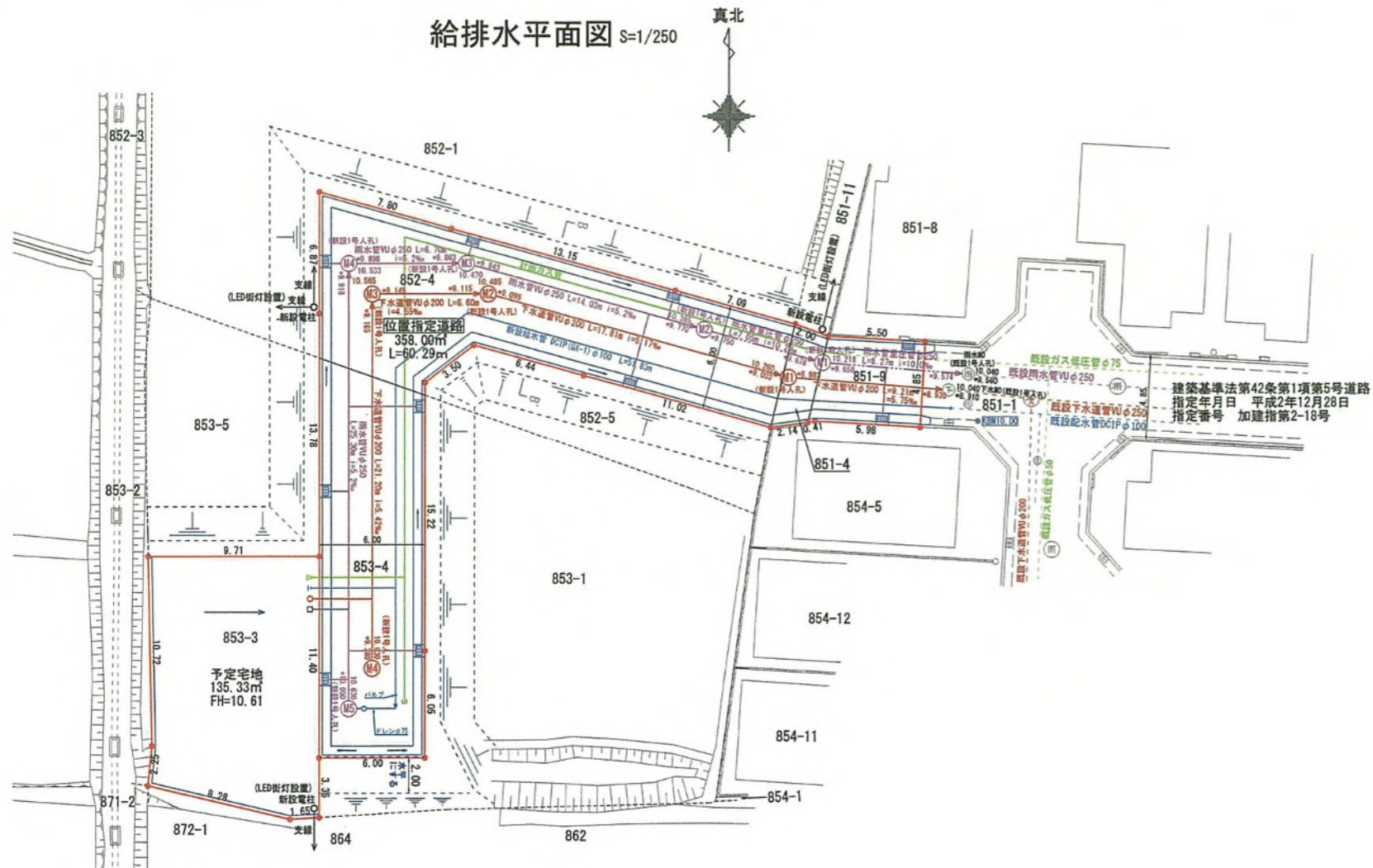


道路縦断面図 S=1/250



道路横断面図 S=1/50



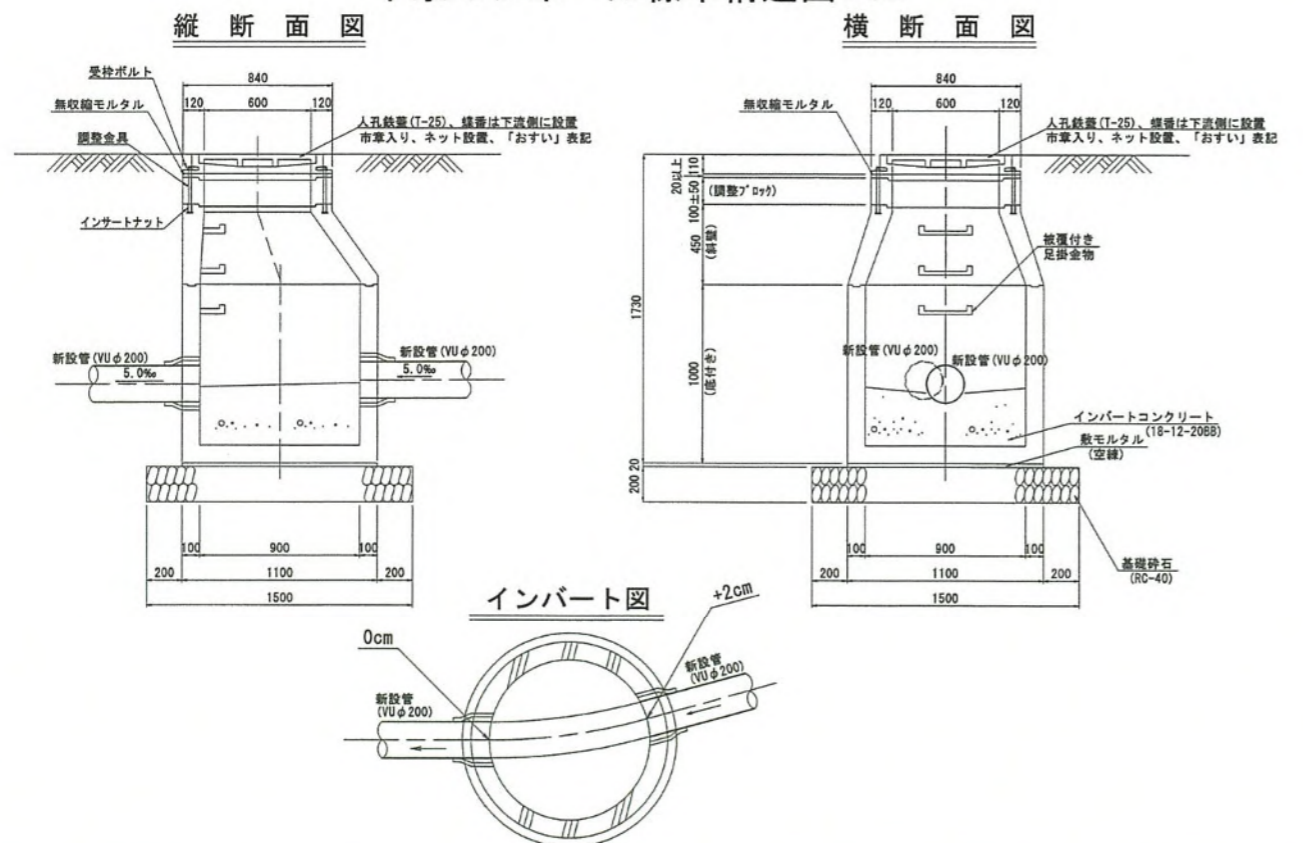


座標求積表

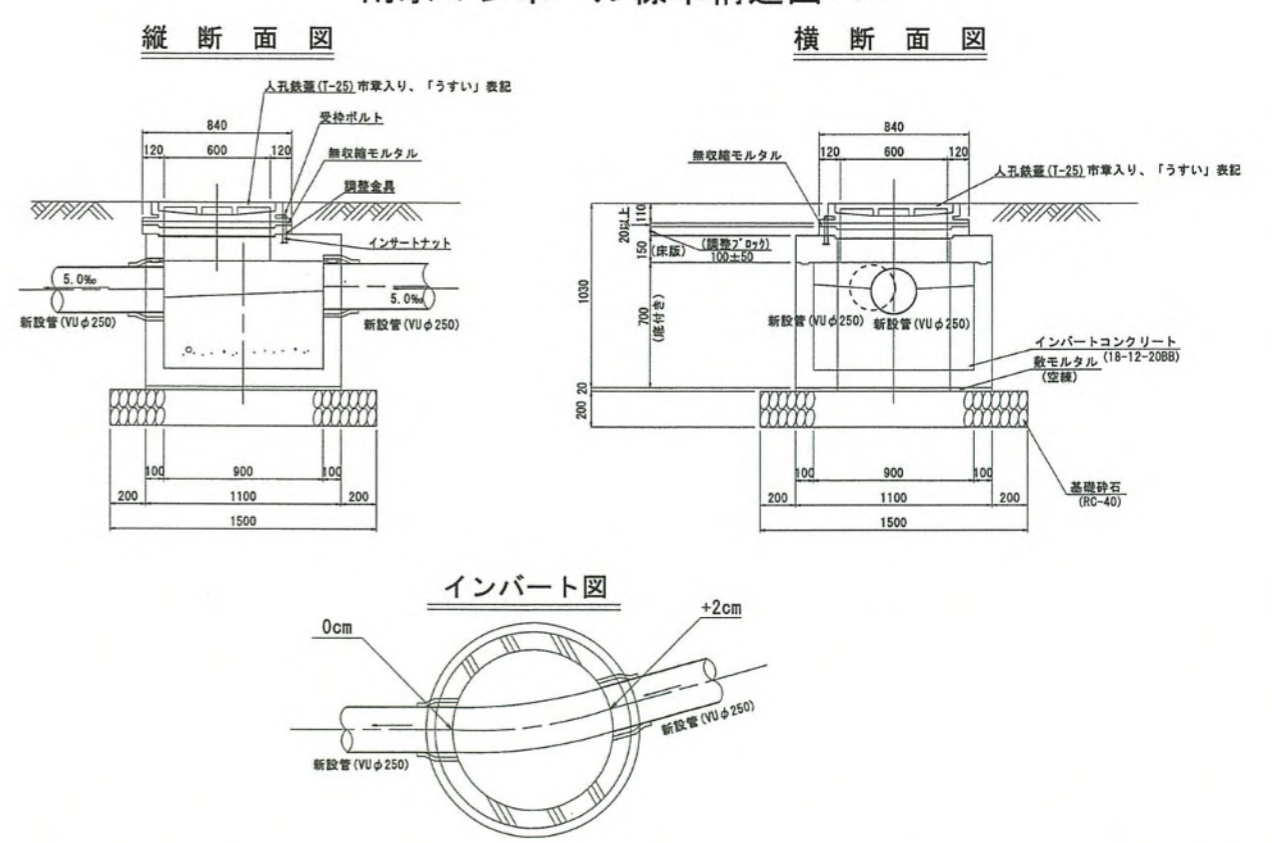
地番	予定宅地	Xn	Yn	(Xn+1 - Xn-1)Yn	距離
F27		-847.436	940.635	-3898.932075	8.28
F28		-849.334	948.702	-1701.971388	1.65
A24		-849.230	950.357	3300.589861	3.36
210		-845.861	950.350	14040.470900	11.40
215		-834.456	950.341	10826.284672	9.71
A25		-834.469	940.622	-10095.695926	10.72
F26		-845.189	940.856	-12200.079752	2.25
倍面積					270.666292
面積					135.3331460
地積					135.33 ㎡

地番	位置指定道路	Xn	Yn	(Xn+1 - Xn-1)Yn	距離
210		-845.861	950.350	-10831.138950	6.00
211		-845.853	956.358	5795.529480	6.05
216		-839.801	956.350	20344.433550	15.22
212		-824.580	956.330	16595.194490	3.50
213		-822.448	959.113	398.031895	6.44
217		-824.165	965.329	-4491.675837	11.02
F4		-827.101	975.956	-2586.283400	2.14
F3		-826.815	978.078	351.130002	0.41
F2		-826.742	978.482	-256.362284	5.98
F1		-827.077	984.454	4439.887540	4.85
F11		-822.232	984.732	5063.491944	5.50
F12		-821.935	979.231	955.729456	2.00
214		-821.256	977.342	2509.814256	7.09
218		-819.367	970.507	5231.032730	13.15
A9		-815.866	957.831	5343.739149	7.80
A10		-813.788	950.309	-4562.433509	6.87
219		-820.667	950.320	-19641.213760	13.78
215		-834.456	950.341	-23942.891154	11.40
倍面積					716.015598
面積					358.0077990
地積					358.00 ㎡
合計					493.33 ㎡

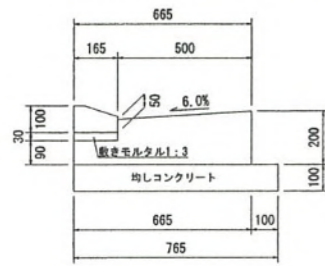
下水マンホール標準構造図 S=1/30



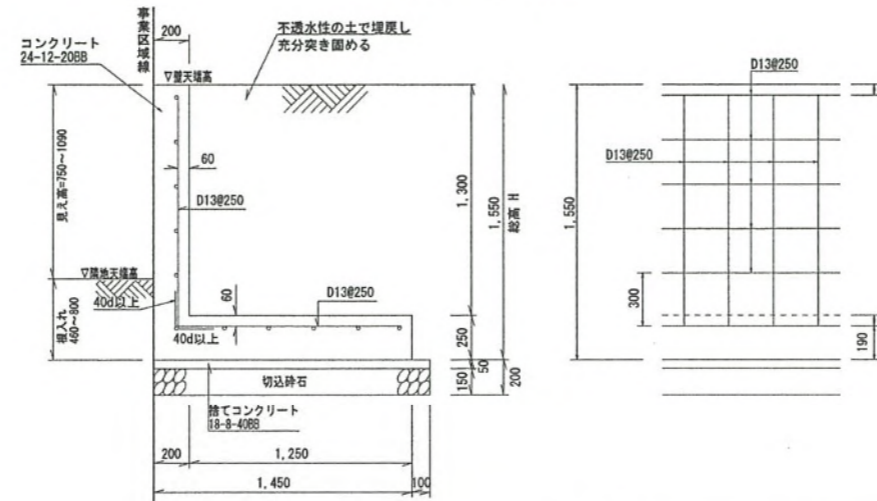
雨水マンホール標準構造図 S=1/30



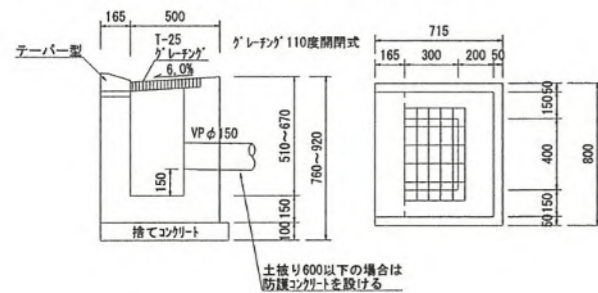
L型街渠標準断面図 S=1/20



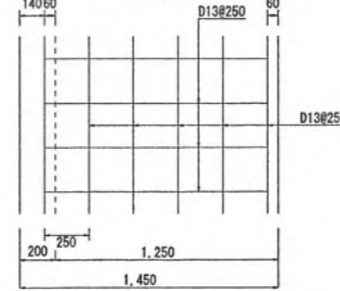
L型擁壁 S=1/30



道路雨水樹工 S=1/30



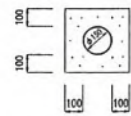
底版配筋図



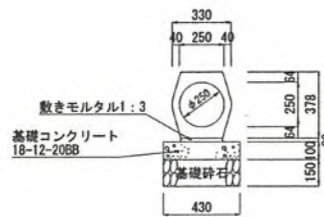
設計条件

地耐力 (砂質土)	65 (6.5)	kN/m ² (tf/m ²)
背面土の種類 (砂質土)	内部摩擦角φ25°以上	
背面土の単位体積重量	17 (1.7)	kN/m ³ (tf/m ³)
鉄筋コンクリートの単位体積重量	24 (2.4)	kN/m ³ (tf/m ³)
コンクリートの設計基準強度	21 (210)	N/cm ² (kgf/cm ²)
鉄筋 (SD295A) の降伏点	295 (3000)	N/mm ² (kgf/cm ²)
地表面積荷重	10 (1.0)	kN/m ² (tf/m ²)

防護コンクリート S=1/30



重圧管 (2種) φ250 S=1/30

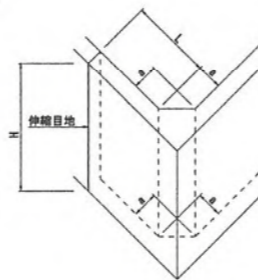


隅部の補強及び伸縮目地

平面図

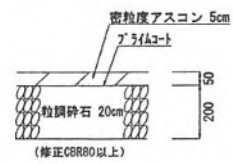


立体図



コンクリート	水セメント比
鉄筋部 24-12-20BB	55%以下
無筋部 21-12-20BB	60%以下
捨てコン 18-8-40BB	60%以下

指定道路舗装構造図 1/20



水道管掘削標準土工図 S=1/30



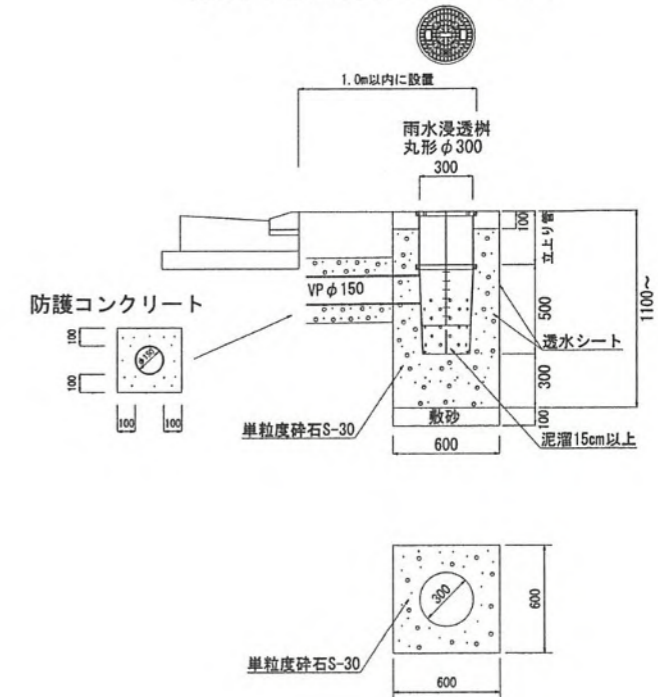
下水道新設管掘削標準土工図 S=1/30
VU φ200



下水道取付管掘削標準土工図 S=1/30
VU φ150

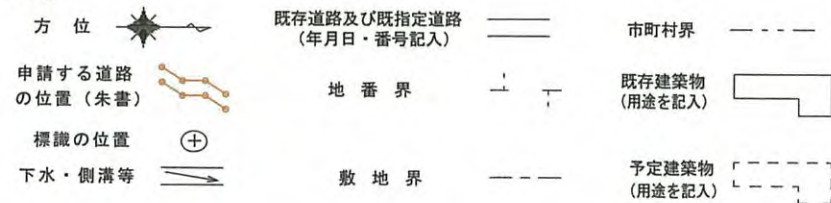


雨水浸透樹丸形φ300 H=500
複合樹脂製蓋 (輪荷重対応) S=1/30



指定年月日・番号	令和7年1月27日	加ま指第2(R6)号			
告示年月日・番号	令和7年2月4日	加古川市告示第13号			
(道路となる地名地番) 加古川市加古川町友沢字下区169番10					
道路の幅員	6.0m	道路の延長	19.90m	道路の面積	125.60㎡
宅地の面積	290.87㎡	区画数	2区画	団地面積	416.47㎡

(凡例)



位置図 1/2500



字限図

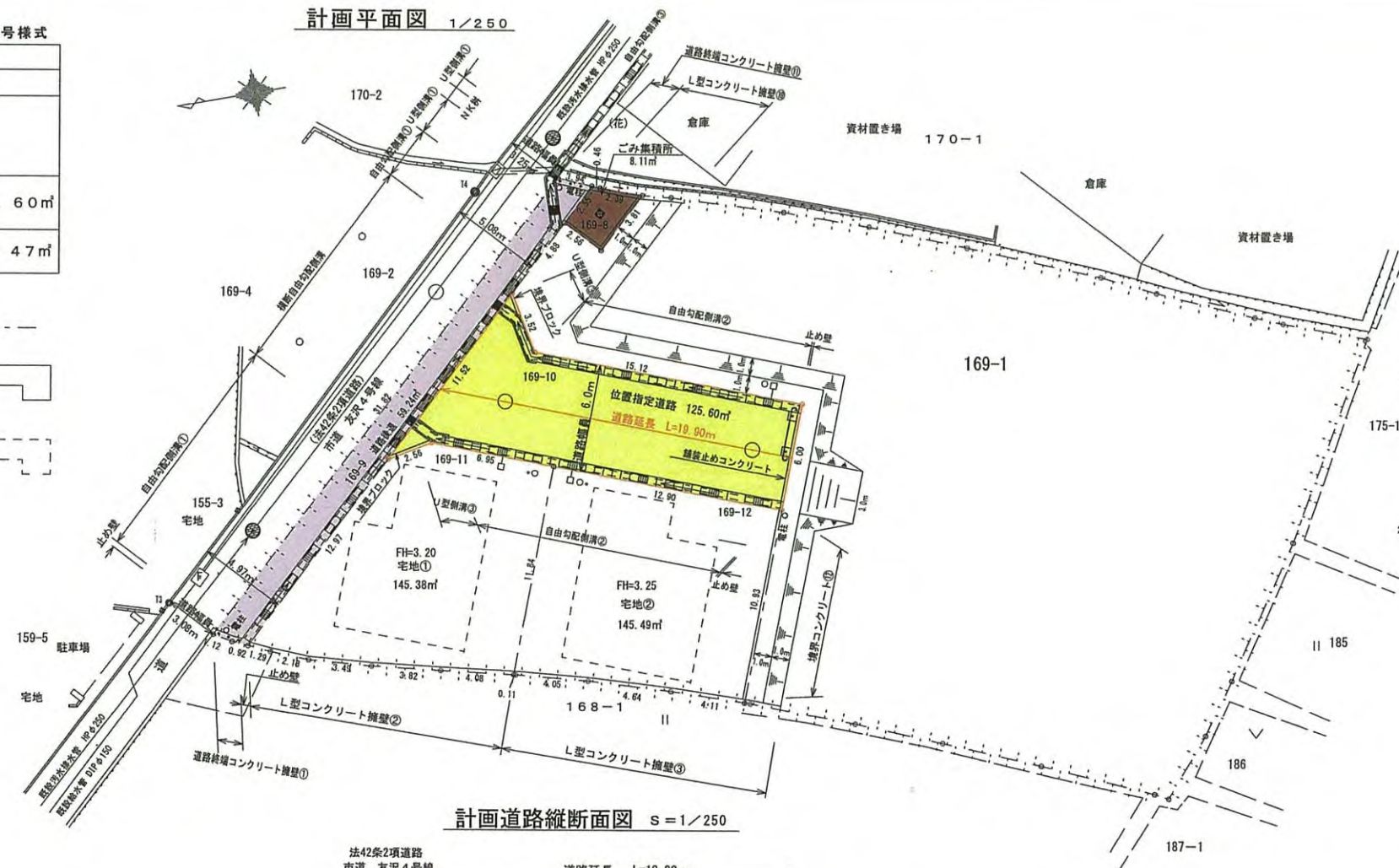
加古川市加古川町友沢字下区



本図は登記情報提供サービスにて取得
 この写は原本と相違ありません
 令和6年12月9日

土地家屋調査士 河原光男

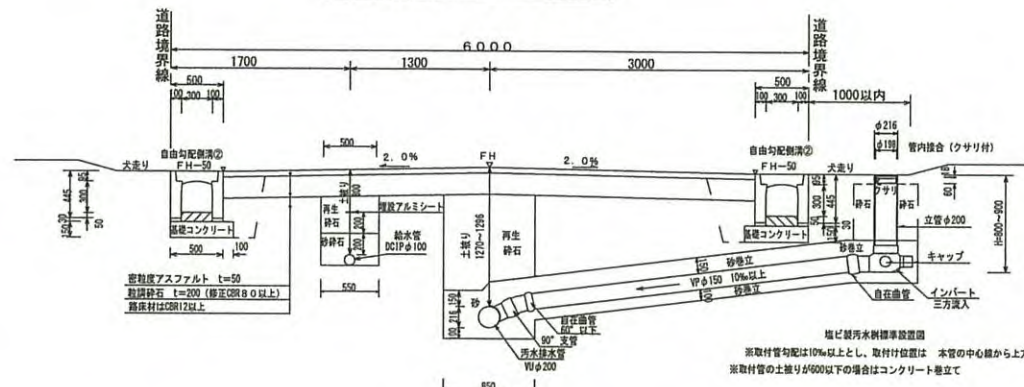
計画平面図 1/250



計画道路縦断面図 S=1/250



道路標準横断面 S=1/50



給水管敷設断面図 S=1/50



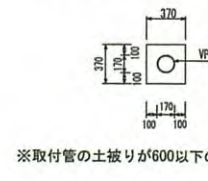
下水本管保護工 S=1/50



取付管砂保護工 S=1/50

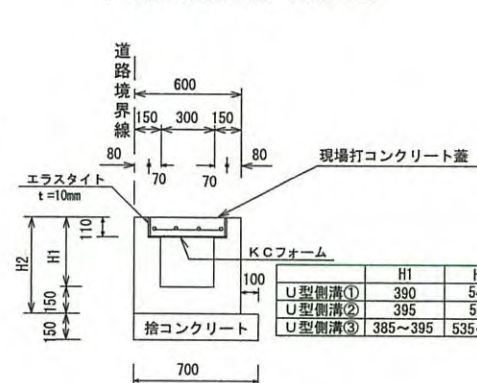


取付管コンクリート巻立 S=1/50



掘削深さ1.50以下は600
 ※砕石は20cm毎に転圧し充分締め固めること。

U型側溝断面図 1/30



求積表

地番	169-11		
測点	Xn	Yn	(Xn+1 - Xn-1)Yn
1026	-136717.313	44097.769	103188.779460
1014	-136710.800	44100.212	398136.713936
1204A	-136708.285	44099.702	526153.544582
26	-136698.869	44090.768	363352.019088
W18	-136700.044	44090.240	-141221.038720
W19	-136702.072	44089.424	-238126.979024
W20	-136705.445	44088.502	-312499.302176
W21	-136709.160	44087.609	-339254.151255
20	-136713.140	44086.695	-359438.824335
倍面積	290.761536		
面積	145.3807680		
地積	145.38㎡		

地番	169-12		
測点	Xn	Yn	(Xn+1 - Xn-1)Yn
1013A	-136729.389	44093.213	361608.439813
1026	-136717.313	44097.769	716544.648481
20	-136713.140	44086.695	179212.415175
W22	-136713.248	44086.670	-177801.540110
W23	-136717.173	44085.647	-368908.694096
W24	-136721.616	44084.306	-367707.196346
18	-136725.514	44082.991	-342657.089043
倍面積	290.983874		
面積	145.4919370		
地積	145.49㎡		

地番	169-10		
測点	Xn	Yn	(Xn+1 - Xn-1)Yn
1025	-136716.648	44107.629	399747.441627
1204A	-136708.285	44099.702	257895.052986
1014	-136710.800	44100.212	-398136.713936
1026	-136717.313	44097.769	-819733.427941
1013A	-136729.389	44093.213	-625832.692470
1012A	-136731.503	44088.835	530994.072235
1011	-136717.348	44104.172	655167.475060
倍面積	251.211871		
面積	125.6059355		
地積	125.60㎡		

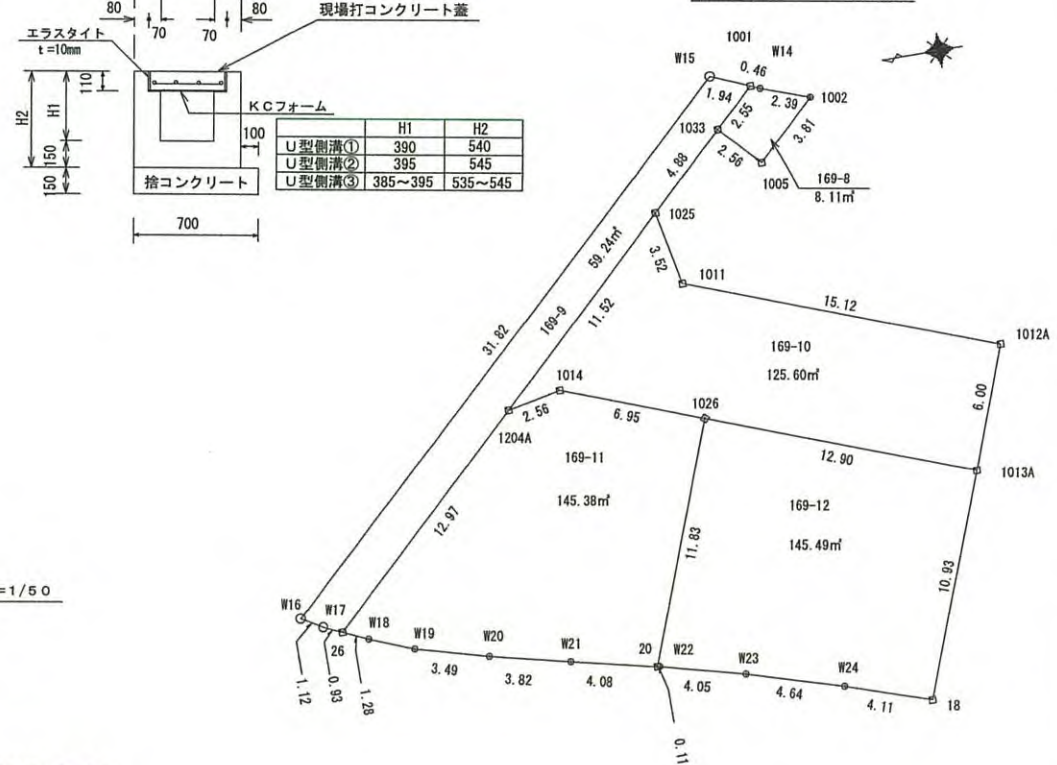
地番	169-9		
測点	Xn	Yn	(Xn+1 - Xn-1)Yn
W15	-136720.256	44113.503	1102617.007485
W16	-136697.055	44091.719	980423.463684
W17	-136698.020	44091.150	-79981.346100
26	-136698.869	44090.768	-452591.733520
1204A	-136708.285	44099.702	-784048.601858
1025	-136716.648	44107.629	-525410.076648
1033	-136720.197	44110.990	-238287.567980
1001	-136722.050	44112.744	-2602.651896
倍面積	118.493167		
面積	59.2465835		
地積	59.24㎡		

地番	169-8		
測点	Xn	Yn	(Xn+1 - Xn-1)Yn
1002	-136724.729	44111.745	22761.604200
1005	-136721.958	44109.129	199902.572628
1033	-136720.197	44110.990	211080.000000
1001	-136722.050	44112.744	-100444.718088
W14	-136722.474	44112.554	-118177.532166
倍面積	-16.228286		
面積	8.1141430		
地積	8.11㎡		

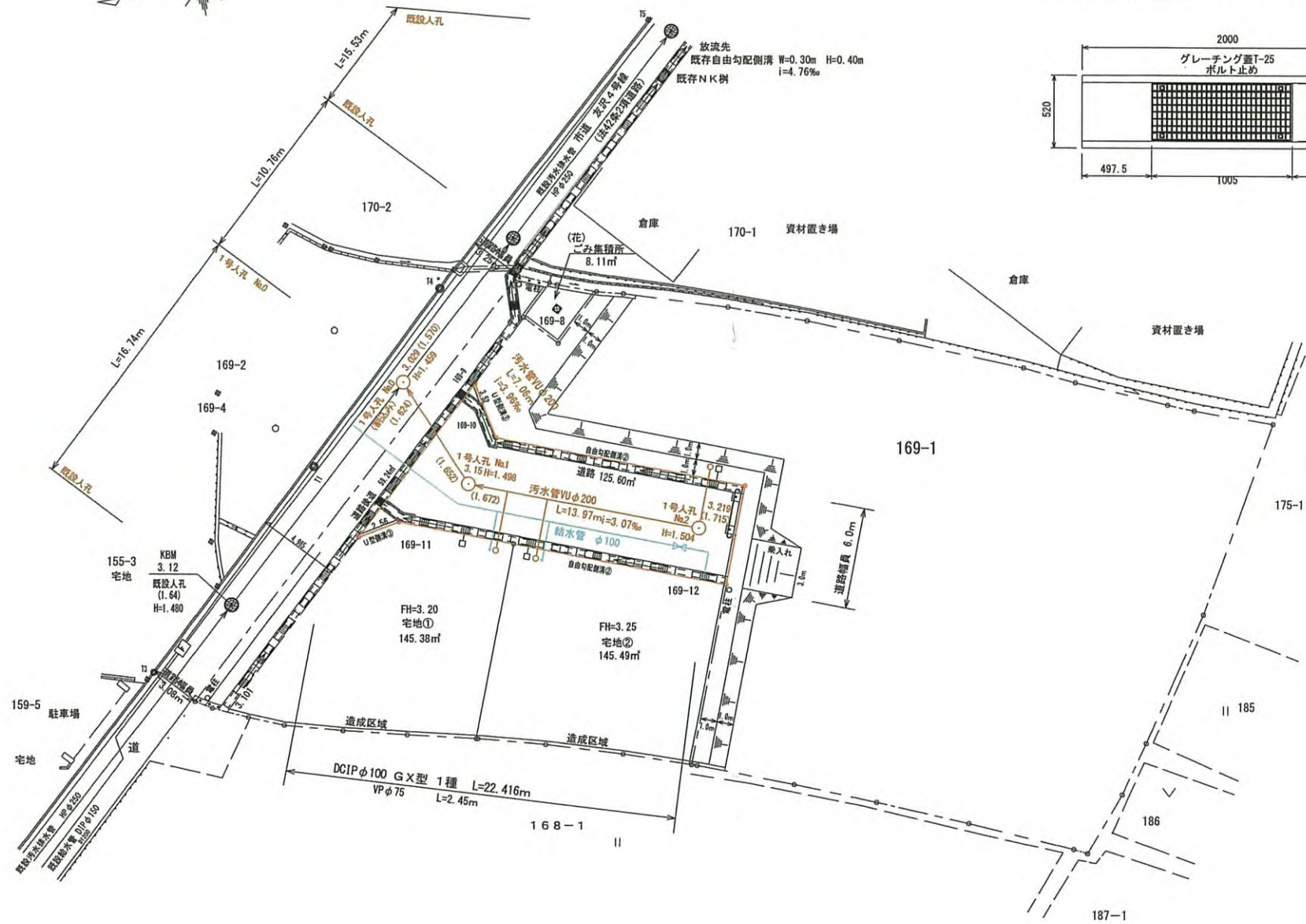
道路面積 125.60㎡

総合計面積 483.82㎡

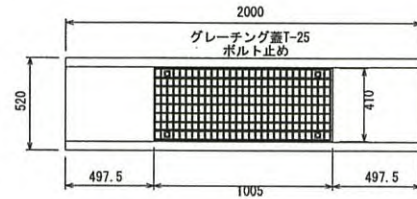
求積図 S=1/250



給排水計画平面図 1/250

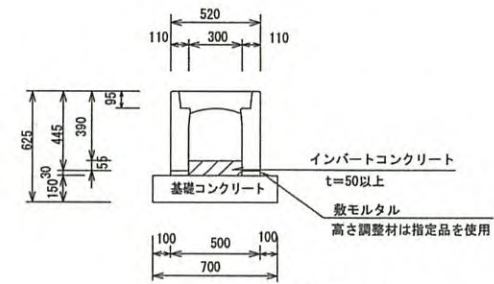


横断自由勾配側溝構造図 (300サイズ) 1/30



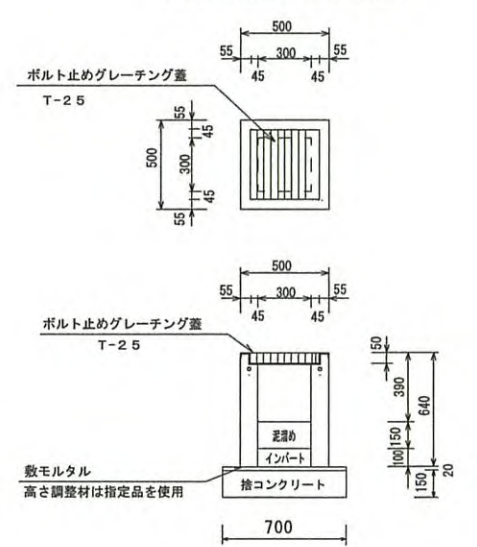
横断自由勾配側溝 1/30

W=0.30 H=0.39

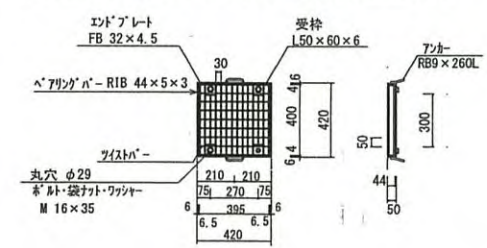


※自由勾配側溝は全て無音タイプを使用

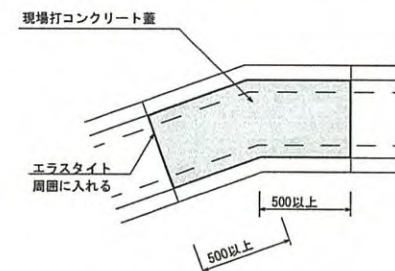
会所樹構造図 1/30



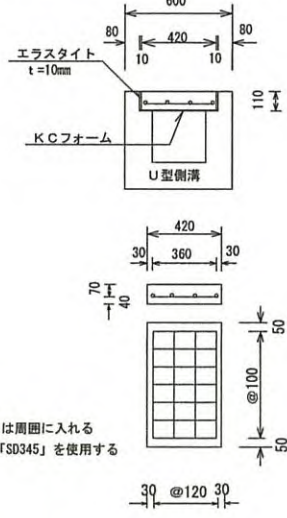
ボルト止めグレーティング樹蓋詳細図 1/30



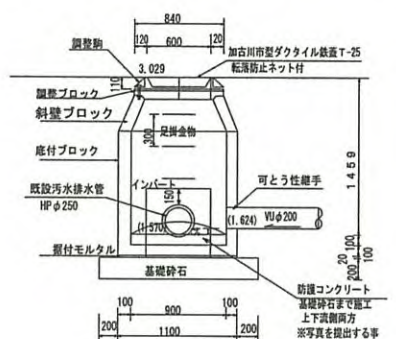
現場打コンクリート蓋詳細図 1/30



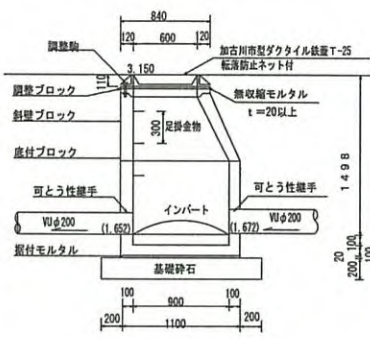
現場打コンクリート蓋 1/30



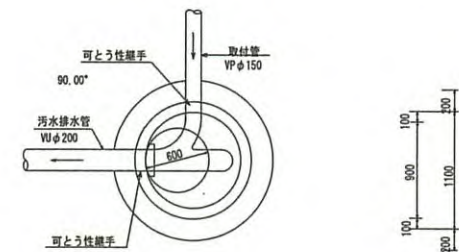
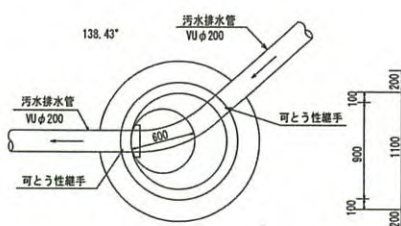
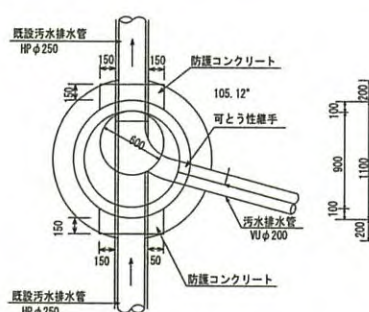
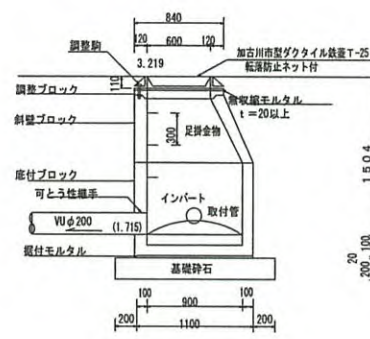
組立1号人孔No.0 (割込み) S=1/50



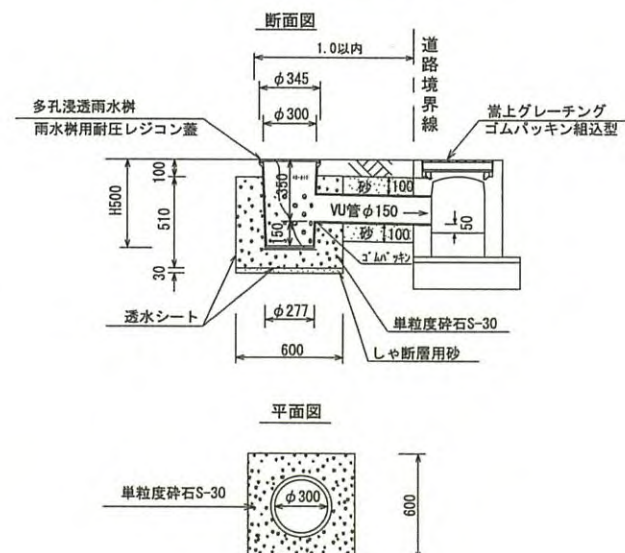
組立1号人孔No.1 S=1/50



組立1号人孔No.2 S=1/50

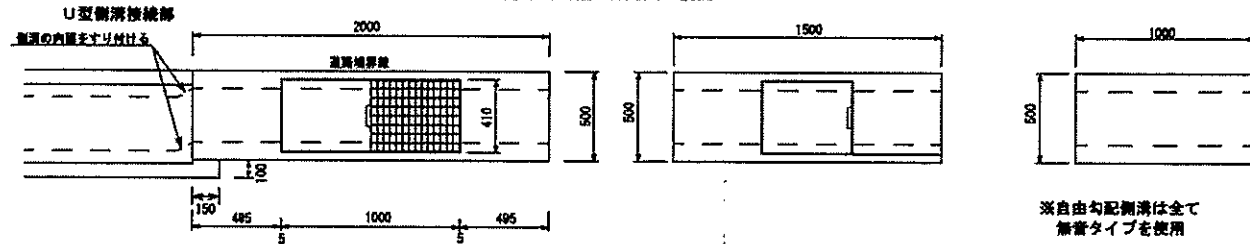


宅内雨水樹設置詳細図 1/30



自由勾配側溝暗渠型構造図 (300サイズ) 1/30

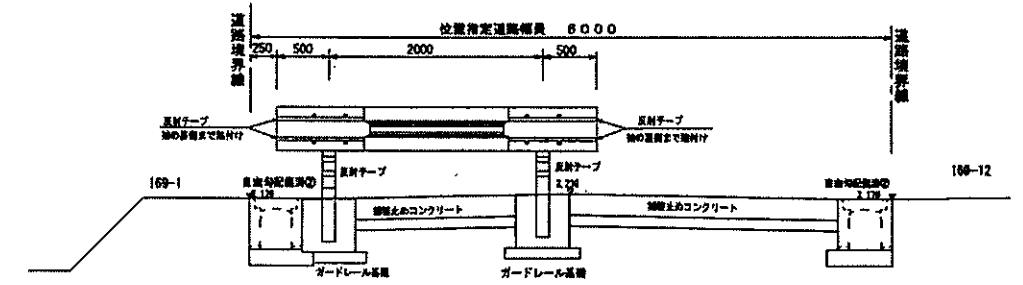
高さ及び勾配面には真正クサビを使用



※自由勾配溝は全て無蓋タイプを使用

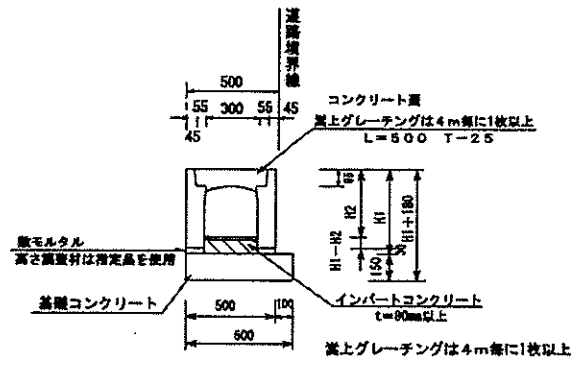
ガードレール正面図 S=1/50

位置指定道路から見た正面図



自由勾配側溝断面図 1/30

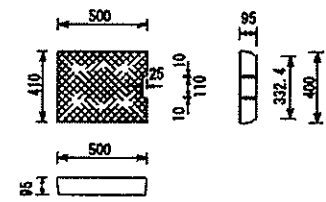
$\gamma=0.30$ $H=0.39 \cdot 395 \cdot 0.39 \sim 0.40$



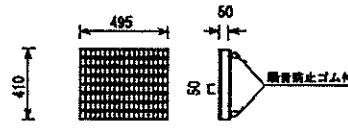
	H1	H2	H1-H2
自由勾配側溝①	445	390	55
自由勾配側溝②	445	395	50
自由勾配側溝③	545	390~400	155~145

コンクリート蓋T-25 1/30

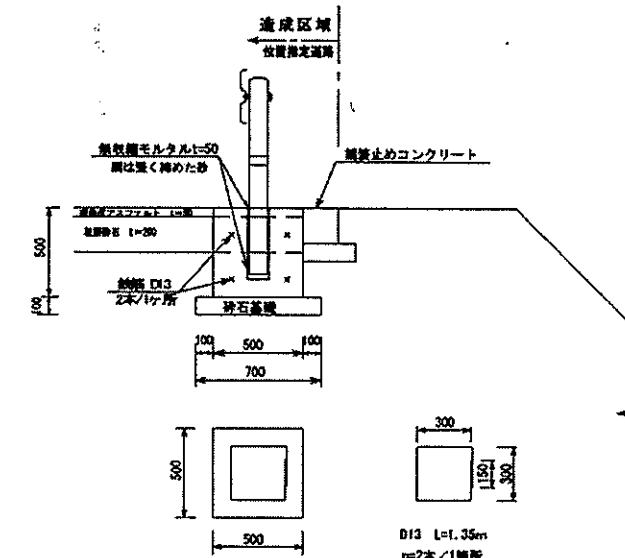
※断面防止型を使用



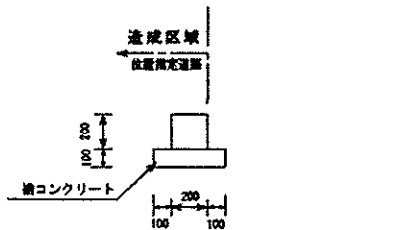
溝上グレーチング蓋T-25 1/30



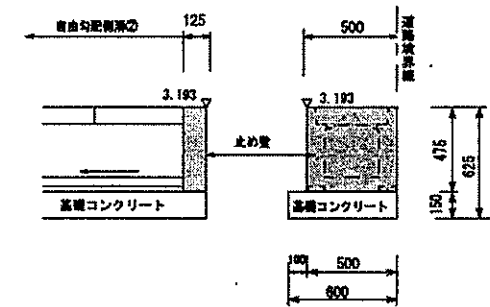
ガードレール基礎 1/30



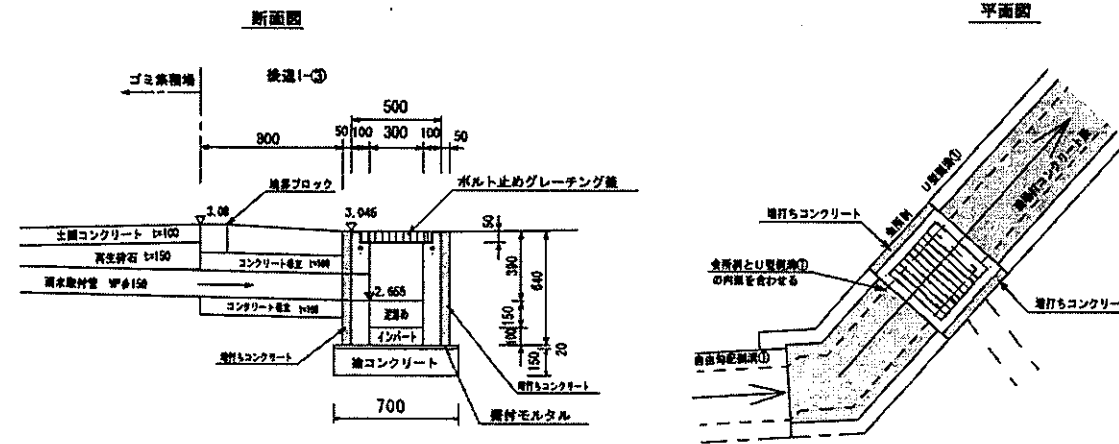
舗装止めコンクリート 1/30



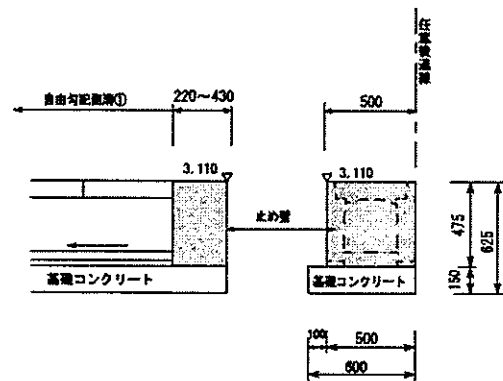
止め壁構造図 1/30



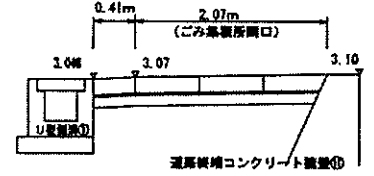
ゴミステーション排水管接続部詳細図 1/30



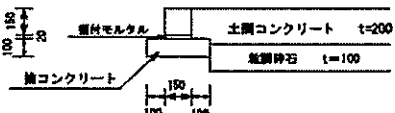
止め壁構造図 1/30



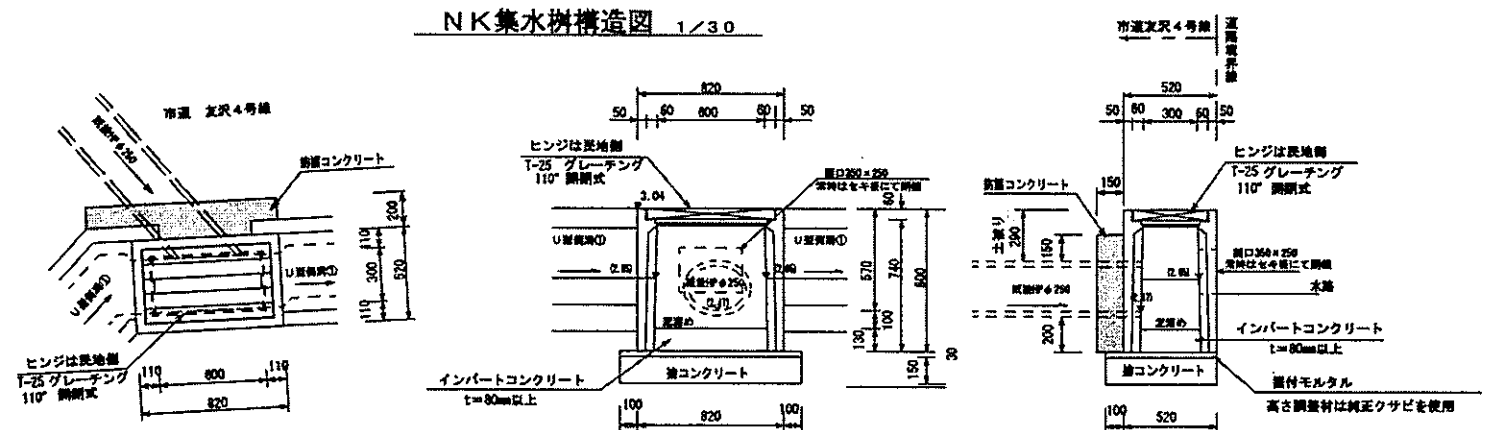
境界ブロック断面図 1/50



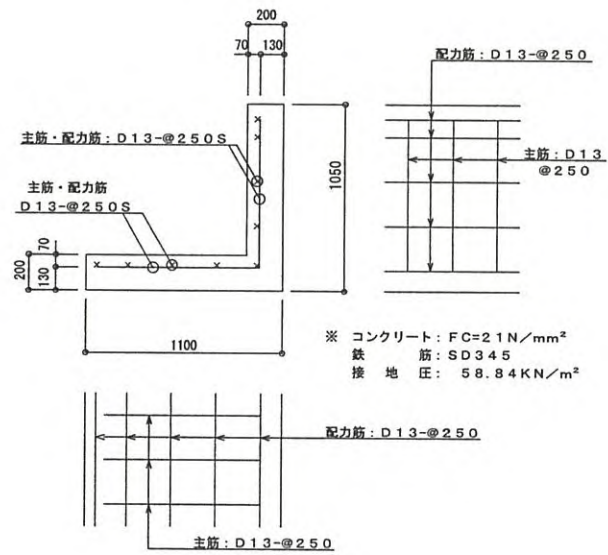
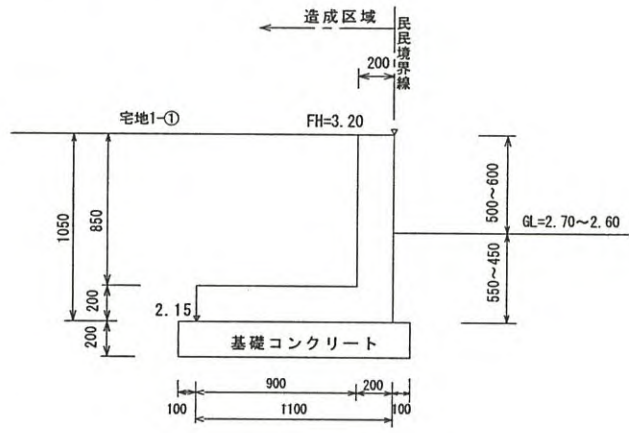
境界ブロック 1/30



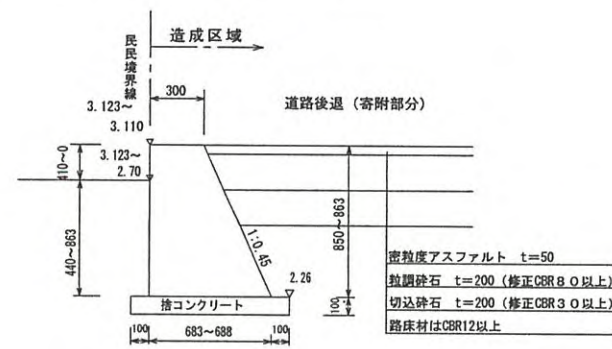
NK集水枘構造図 1/30



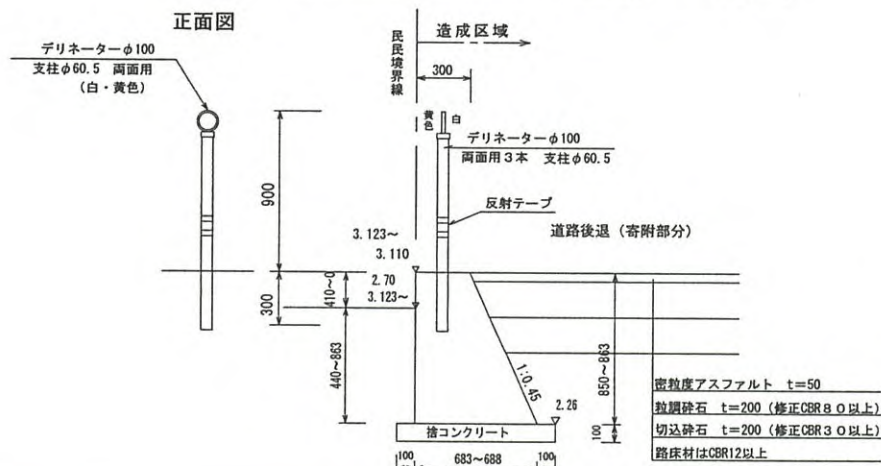
L型コンクリート擁壁② 1/30



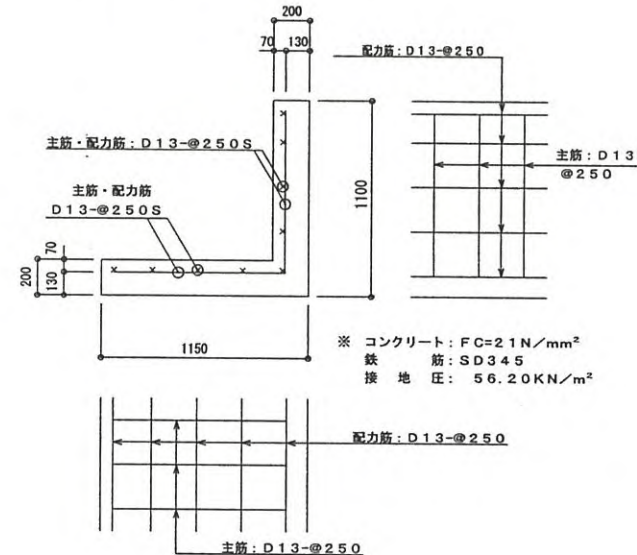
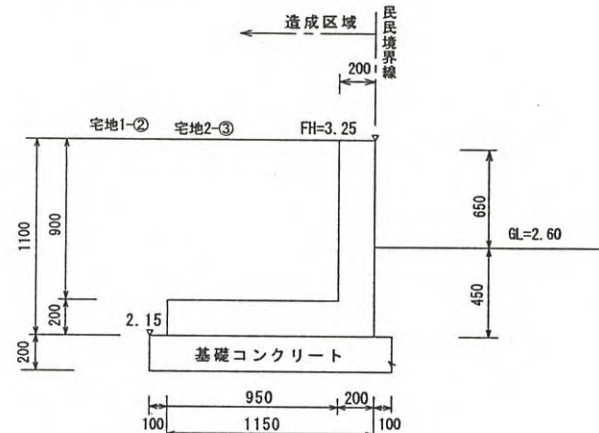
道路終端コンクリート擁壁① 1/30



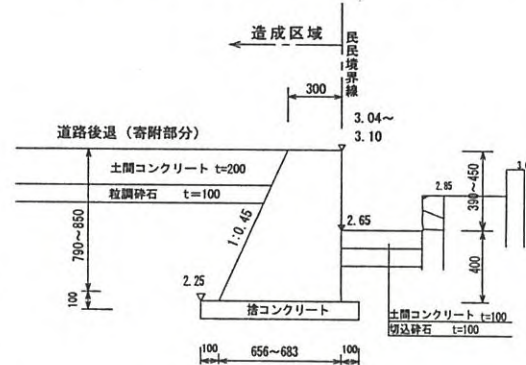
道路終端コンクリート擁壁①(デリネーター部分) 1/30



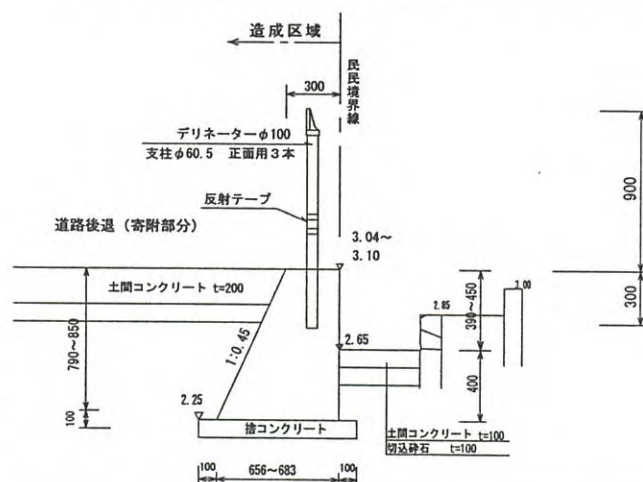
L型コンクリート擁壁③ 1/30



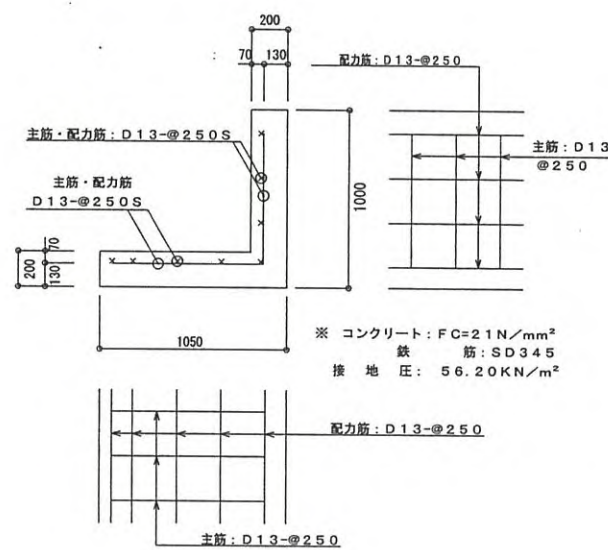
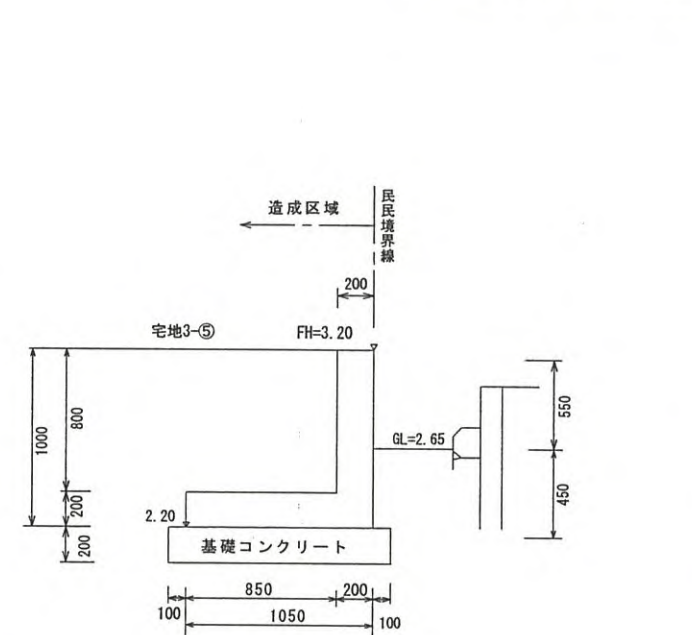
道路終端コンクリート擁壁①① 1/30



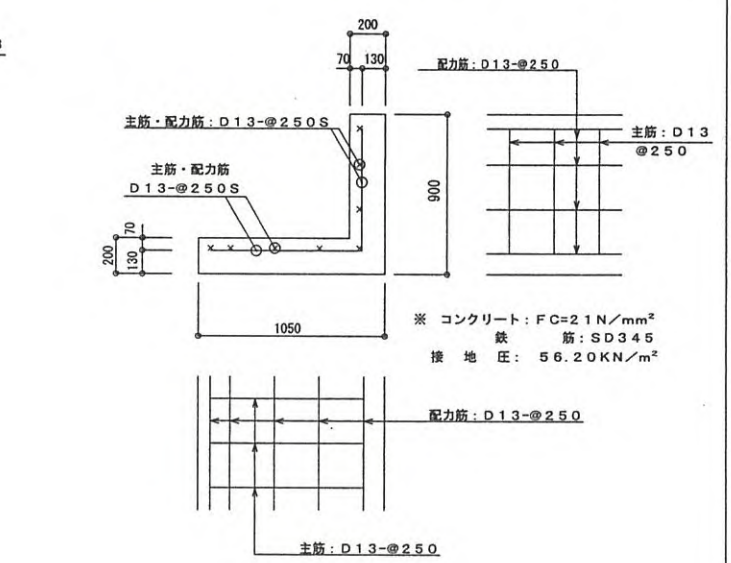
道路終端コンクリート擁壁①①(デリネーター部分) 1/30



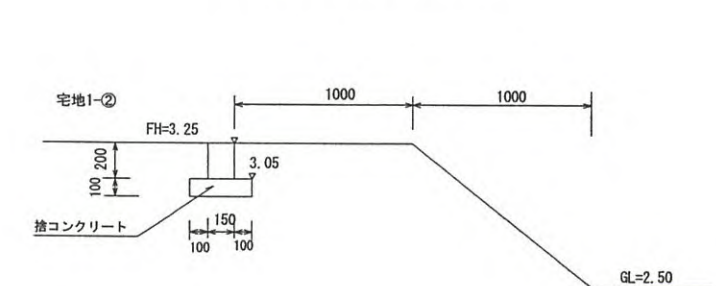
L型コンクリート擁壁⑩ 1/30



※L型コンクリート擁壁⑩の計画高さをFH=3.10で施工する



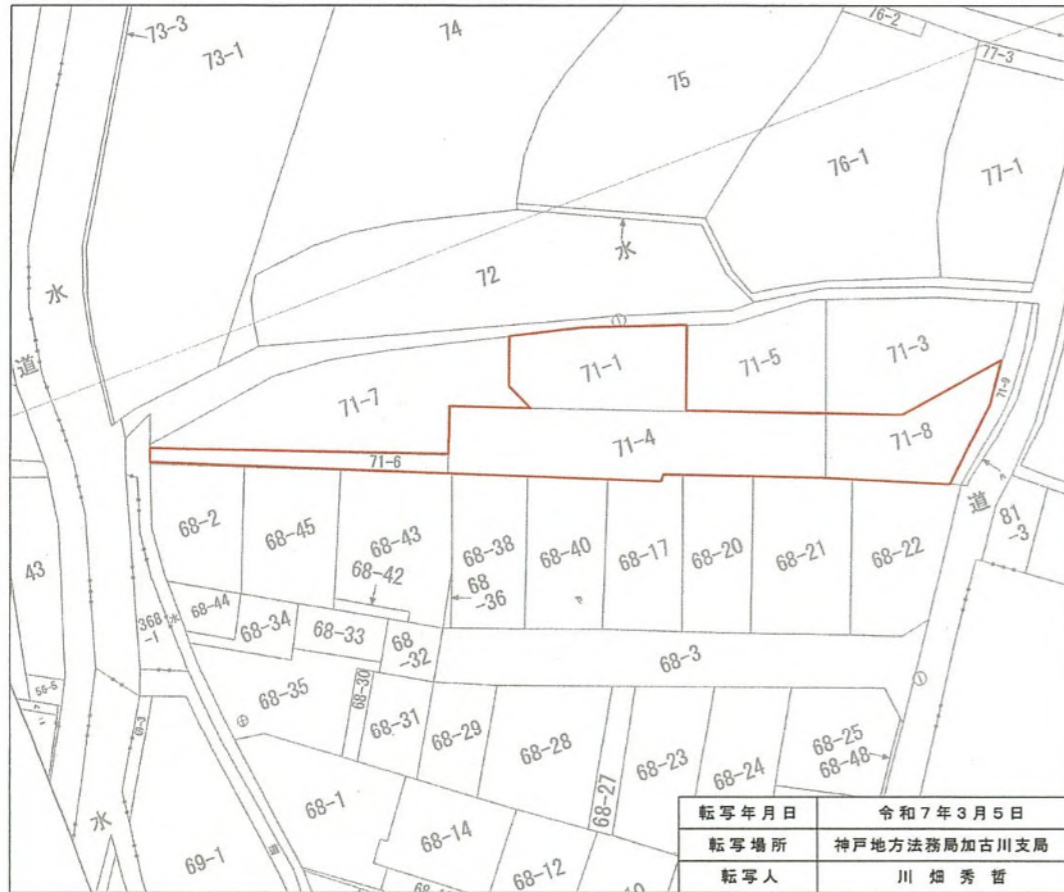
境界コンクリート⑫ 1/30



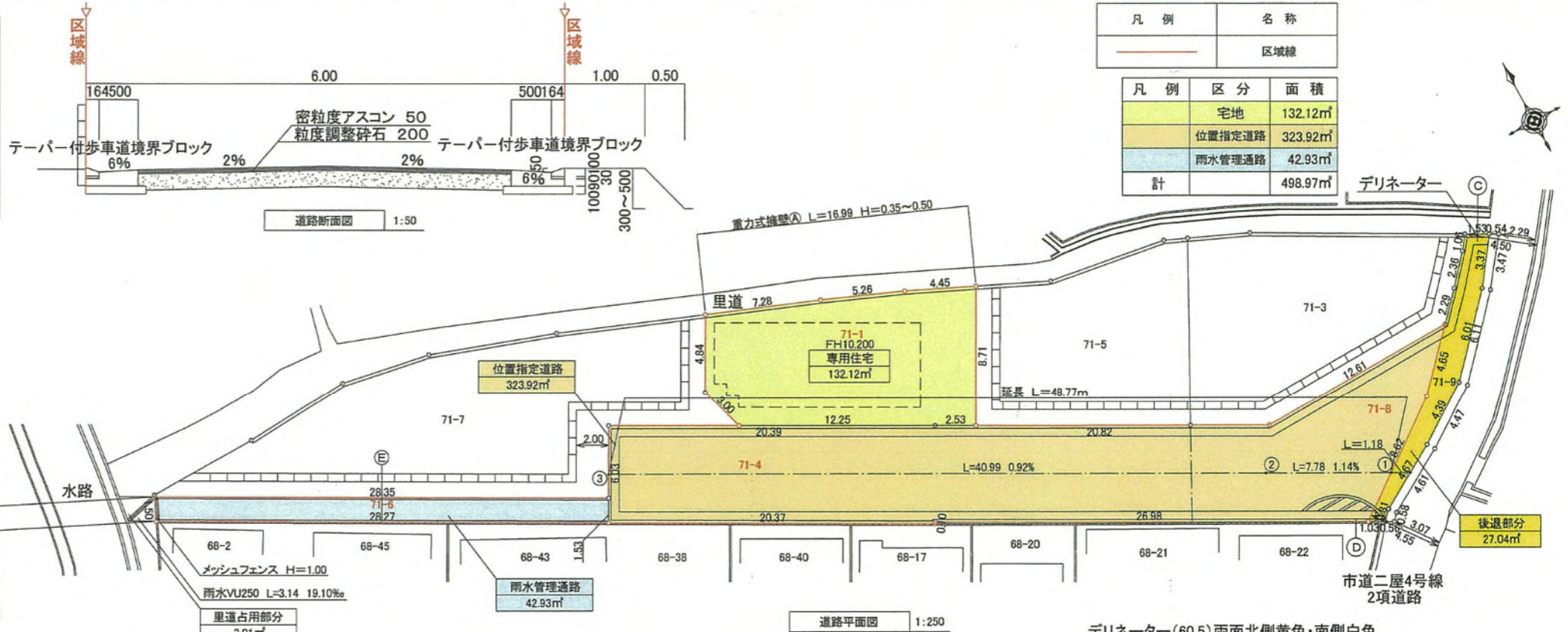
指定年月日・番号	令和7年4月9日	加ま指第3(R6)号			
告示年月日・番号	令和7年4月21日	加古川市告示第47号			
(道路となる地名・地番) 加古川市野口町二屋字越71番4、71番8					
道路の幅員	6.0 m	道路の延長	48.77 m	道路の面積	323.92 m ²
宅地の面積	132.12 m ²	区画数	1	団地面積	498.97 m ²

(凡例)

- 方位: 既存道路及び既指定道路 (年月日・番号記入のこと)
- 申請する道路の位置 (朱書)
- 標識の位置
- 下水・側溝等
- 市町村界
- 既存建築物 (用途を記入)
- 予定建築物 (用途を記入)
- 地番界
- 敷地界

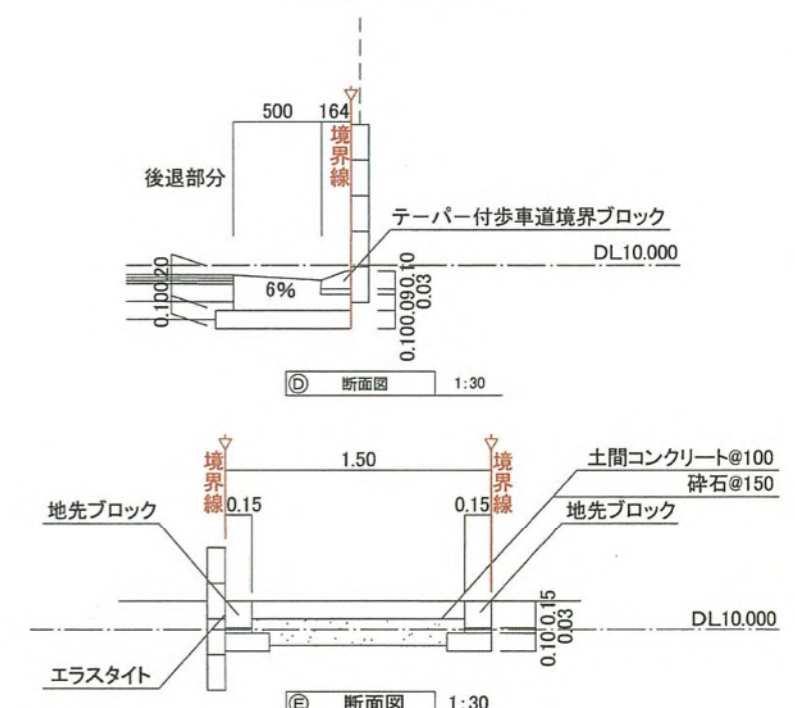
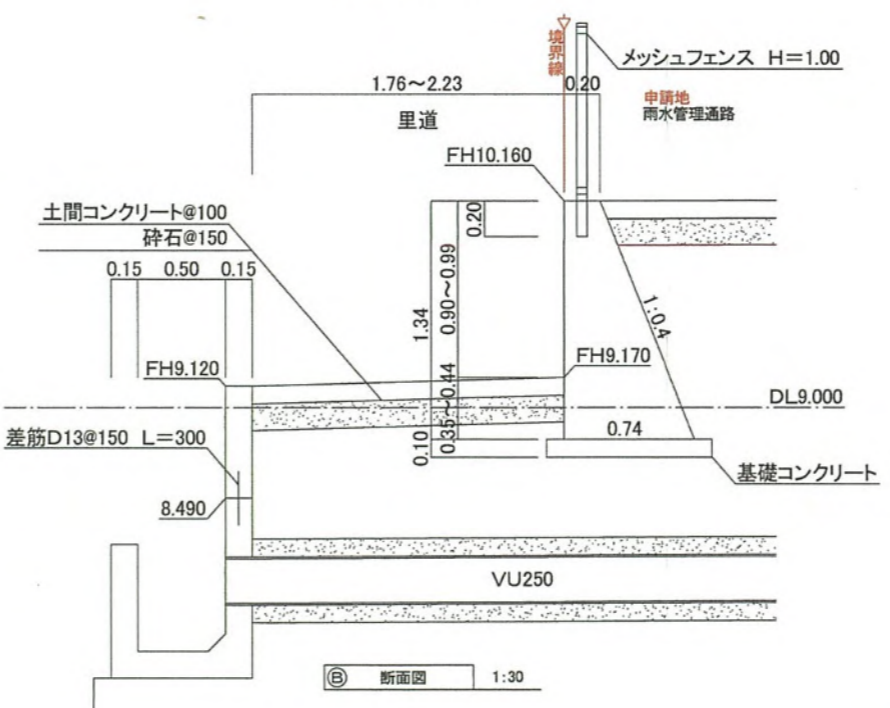
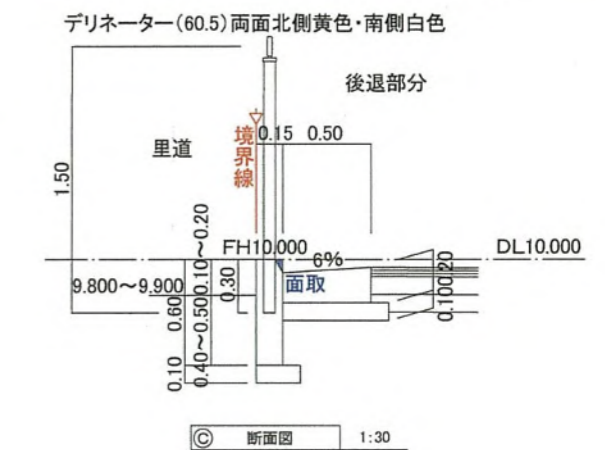


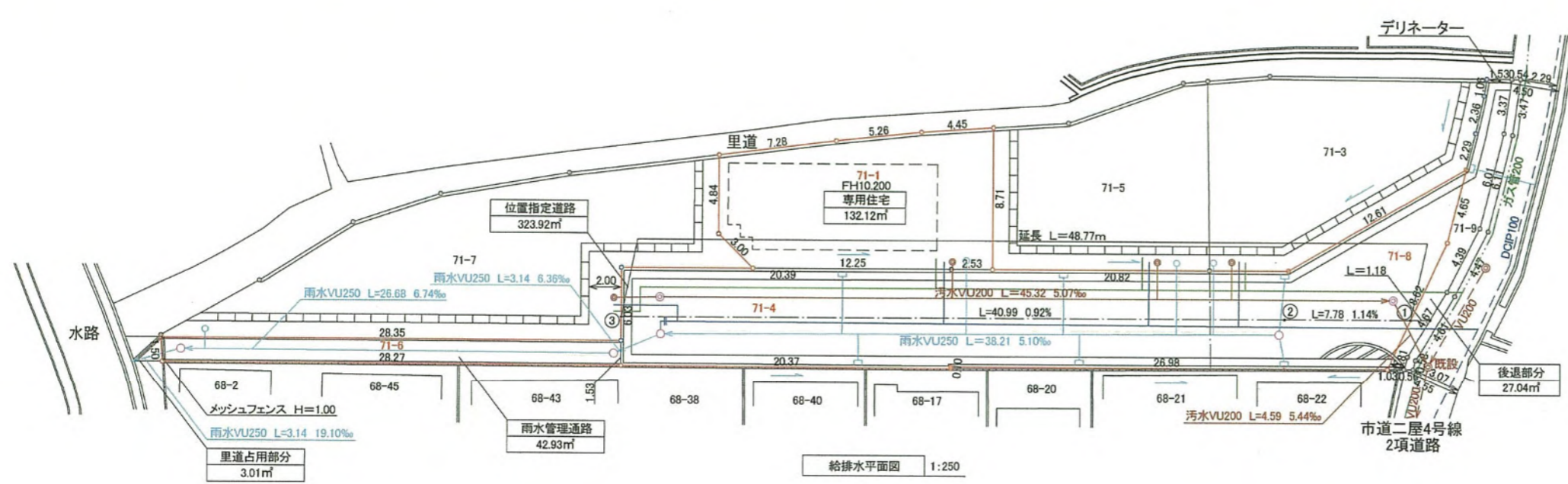
転写年月日	令和7年3月5日
転写場所	神戸地方支務局加古川支局
転写人	川畑秀哲



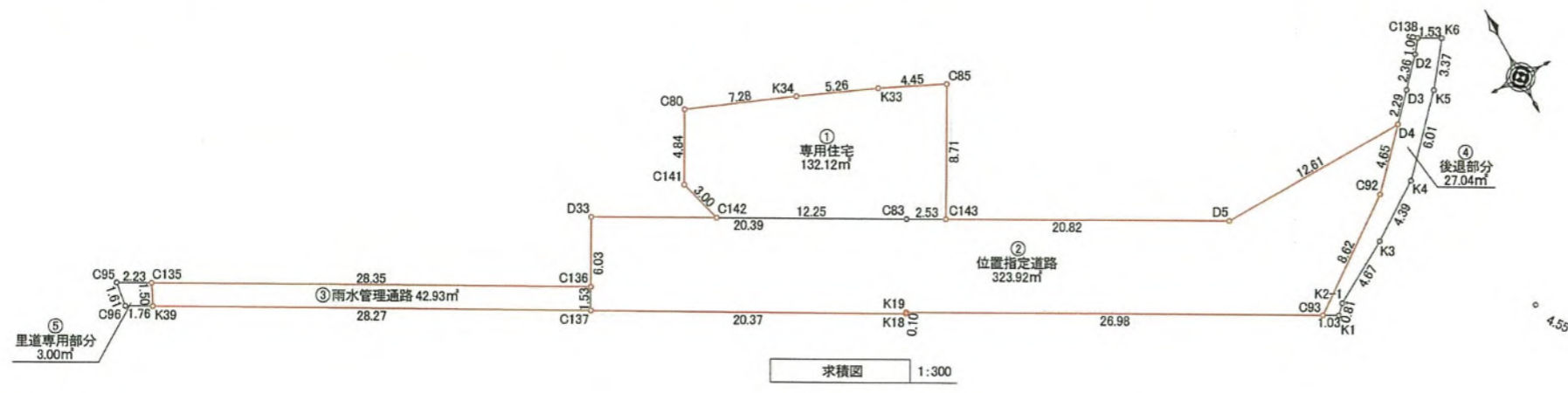
凡例	名称
—	区域線

凡例	区分	面積
■	宅地	132.12m ²
■	位置指定道路	323.92m ²
■	雨水管理通路	42.93m ²
計		498.97m ²





凡例	名称
—	区域線
—	雨水管VU250 L=71.17
—	汚水管VU200 L=49.91
○	汚水取付管 VP150
○	新設雨水人孔 4箇所
○	新設汚水人孔 2箇所
○	私設雨水浸透枡 4箇所
○	宅地内汚水枡 4箇所
—	道路会所・VP150
—	配水管
—	給水管PP20
—	ガス管



求積表

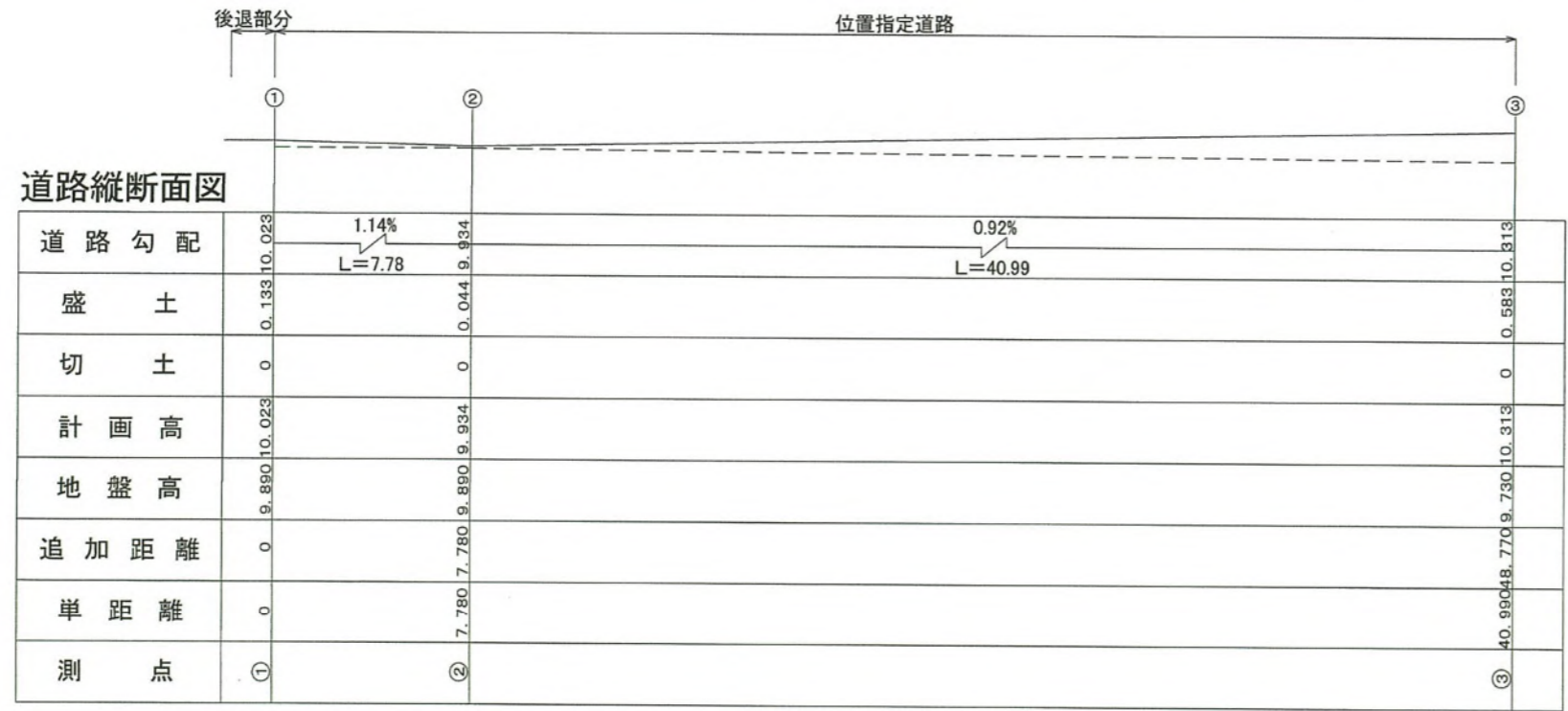
地番	①専用住宅	Xn	Yn	Yn+1-Yn-1	Xn · (Yn+1-Yn-1)
N0	114.34353988	68.374037282	0.15277726	17.46914815	
C85	116.218000000	64.335000000	-8.897037282	-1033.99587883	
K33	118.257000000	59.477000000	-11.629146664	-1375.22799708	
K34	120.945730495	52.70553336	-9.107709732	-1101.53860667	
C141	116.700659962	50.36929268	-1.485894446	-173.40486247	
C80	113.81602070	51.219958890	11.591397646	1319.28653850	
C142	107.917143850	61.960687914	12.962263384	1398.85044225	
C83	106.701849668	64.182222274	6.413349368	684.31624010	
C143					
合計				-264.24497605	
合計面積				132.122488025	
地積				132.12 ㎡	

地番	②位置指定道路	Xn	Yn	Yn+1-Yn-1	Xn · (Yn+1-Yn-1)
N0	98.188237681	92.843900043	-9.447433686	-927.6286422	
D4	97.922205417	80.231242884	-30.83212129	-3024.15224198	
D5	107.917143850	61.960687914	-36.14722843	-3900.90504730	
C83	117.735092798	44.08420042	-20.770051082	-2445.36389158	
D33	112.434805888	41.190636832	14.929979958	1678.64939853	
K18	102.567000000	59.014000000	17.880363168	1833.93520903	
K19	102.652000000	59.071000000	23.710021521	2433.88112914	
C93	89.670426775	82.724021521	30.607676570	2744.60342065	
C92	94.776498151	89.678676570	10.119878522	959.12664803	
合計				-647.85223970	
合計面積				323.926119850	
地積				323.92 ㎡	

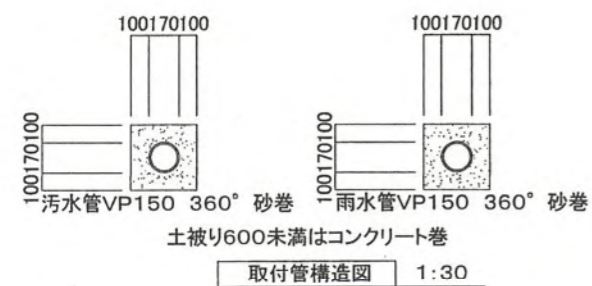
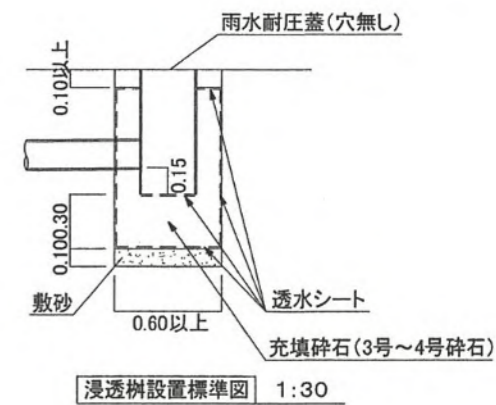
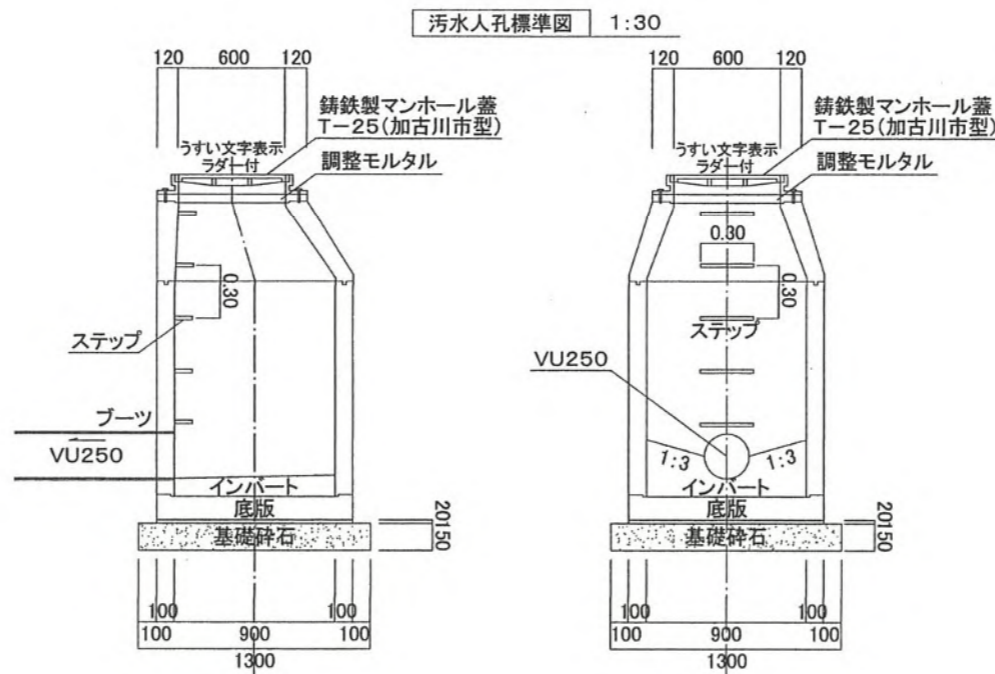
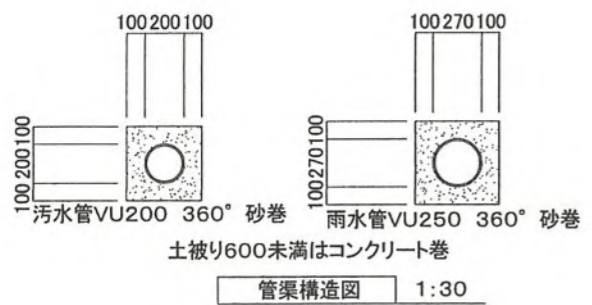
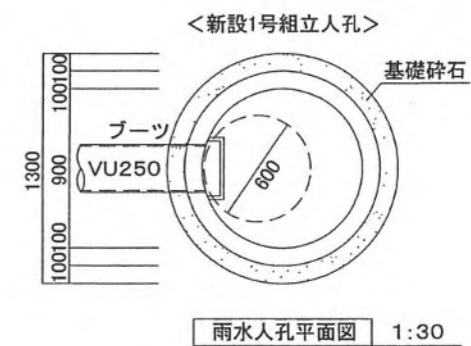
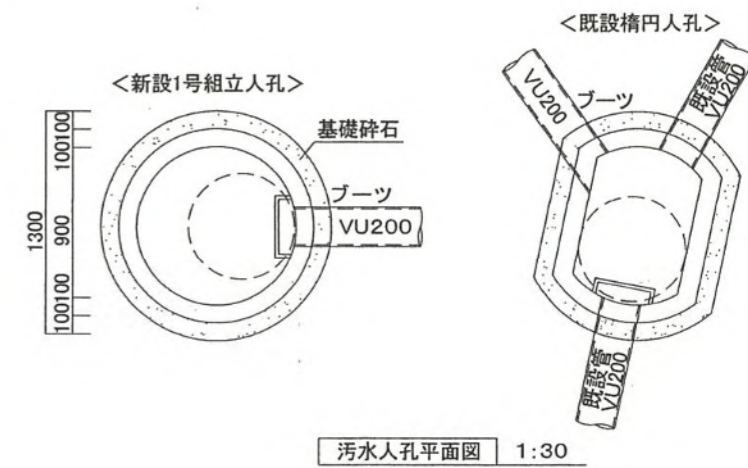
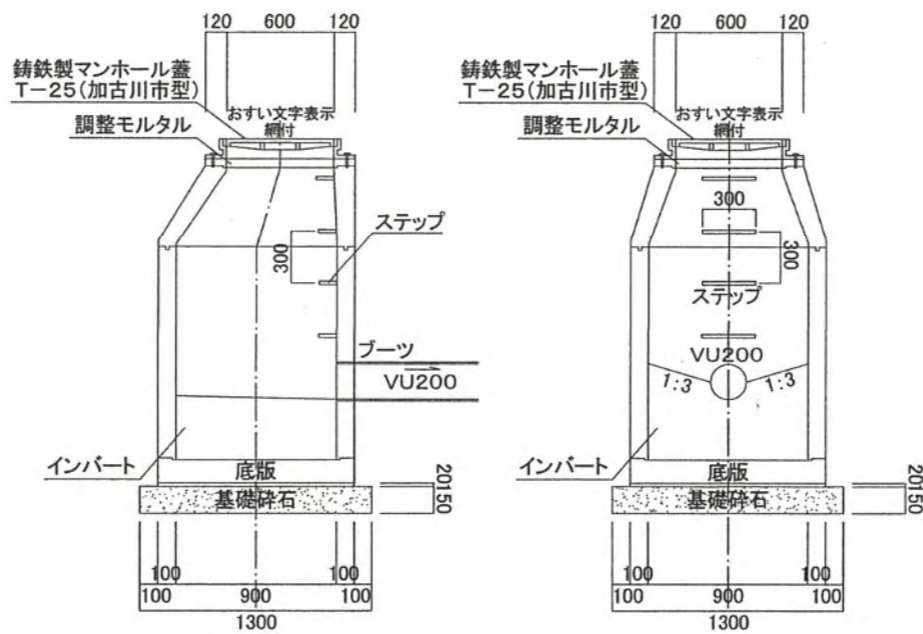
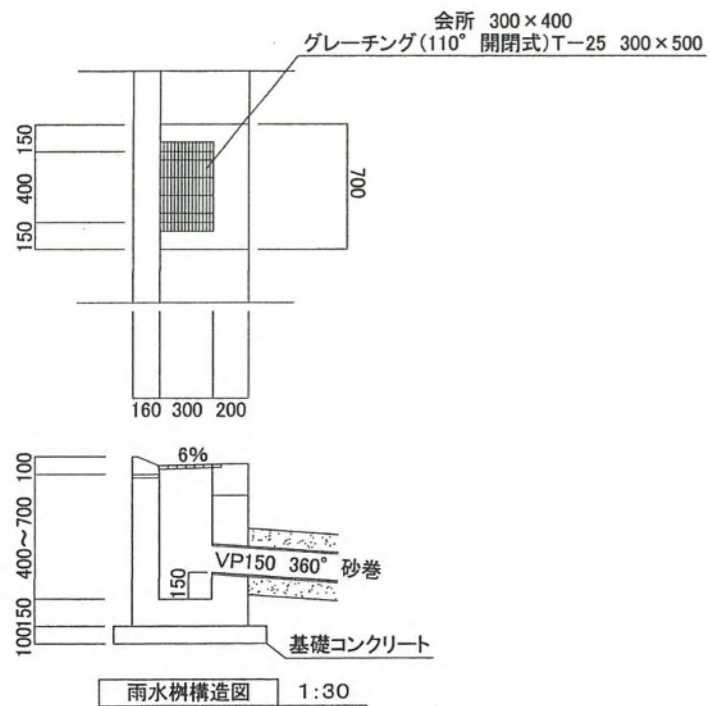
地番	③雨水管理通路	Xn	Yn	Yn+1-Yn-1	Xn · (Yn+1-Yn-1)
N0	113.779311449	41.924548378	-24.090469422	-2740.99702335	
C136	127.487674939	17.100167410	-25.468548378	-3246.92601681	
K39	126.129000000	16.456000000	24.090469422	3038.50681776	
C137	112.434805888	41.190636832	25.468548378	2863.55129314	
合計				-85.96492926	
合計面積				42.932464630	
地積				42.93 ㎡	

地番	④後退部分	Xn	Yn	Yn+1-Yn-1	Xn · (Yn+1-Yn-1)
N0	101.740000000	97.942000000	0.669124530	68.07672965	
K6	102.490016953	96.600124530	-1.988592047	-203.81083259	
C138	101.646793604	95.953407953	-2.198500349	-223.47051125	
D2	99.867022861	94.401624180	-3.109507910	-310.53729756	
D3	98.188237681	92.843900043	-4.722947610	-463.73790248	
D4	94.776498151	89.678676570	-10.119878522	-959.12664803	
C92	89.670426775	82.724021521	-6.044676570	-542.02872777	
K1	89.171000000	83.634000000	1.472978479	131.34696397	
K2-1	89.756000000	84.197000000	4.593000000	412.24930800	
K3	92.116000000	88.227000000	7.661000000	705.70067600	
K4	94.596000000	91.858000000	7.704000000	728.76758400	
K5	99.028000000	95.931000000	6.084000000	602.48635199	
合計				-54.08430607	
合計面積				27.042153035	
地積				27.04 ㎡	

地番	⑤里道専用部分	Xn	Yn	Yn+1-Yn-1	Xn · (Yn+1-Yn-1)
N0	127.487674939	17.100167410	-1.312646351	-167.34623130	
C135	128.577145551	15.143353649	-2.184651985	-280.89631628	
C96	126.981880717	14.915515425	1.312646351	166.68230236	
K39	126.129000000	16.456000000	2.184651985	275.54797024	
合計				-6.01227498	
合計面積				3.006137490	
地積				3.00 ㎡	

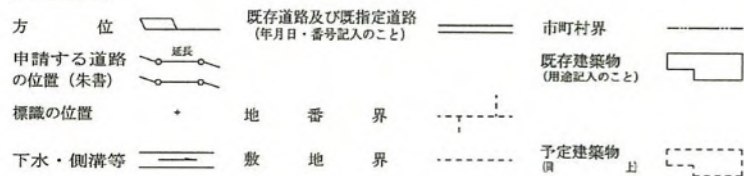


道路縦断面図 縦1:100 横1:200

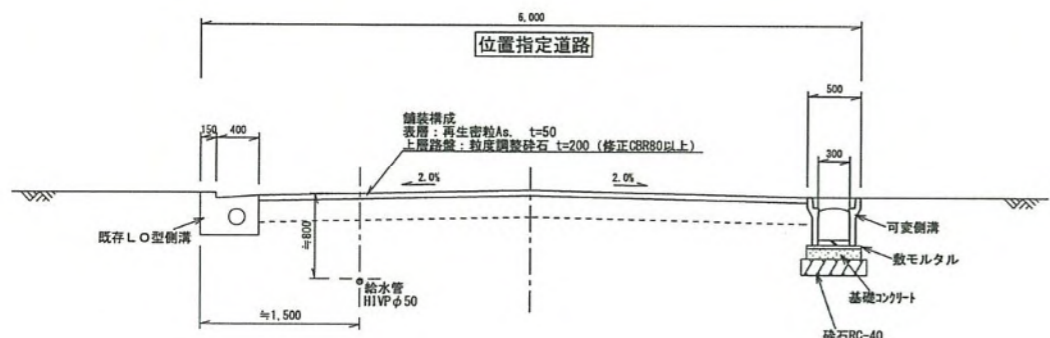


指定年月日・番号	令和 7 年 3 月 27 日	加ま指 第 4 (R6) 号			
告示年月日・番号	令和 7 年 4 月 4 日	加古川市告示第 42 号			
(道路となる土地の地名地番)					
加古川市平岡町一色字東ノ口33番5、 同所字若宮519番3、519番4、519番10、520番1、里道の一部					
道路の幅員	6.00 m	道路の延長	29.75 m	道路の面積	188.49 m ²
宅地の面積	250.26 m ²	区画数	2	団地面積	438.75 m ²

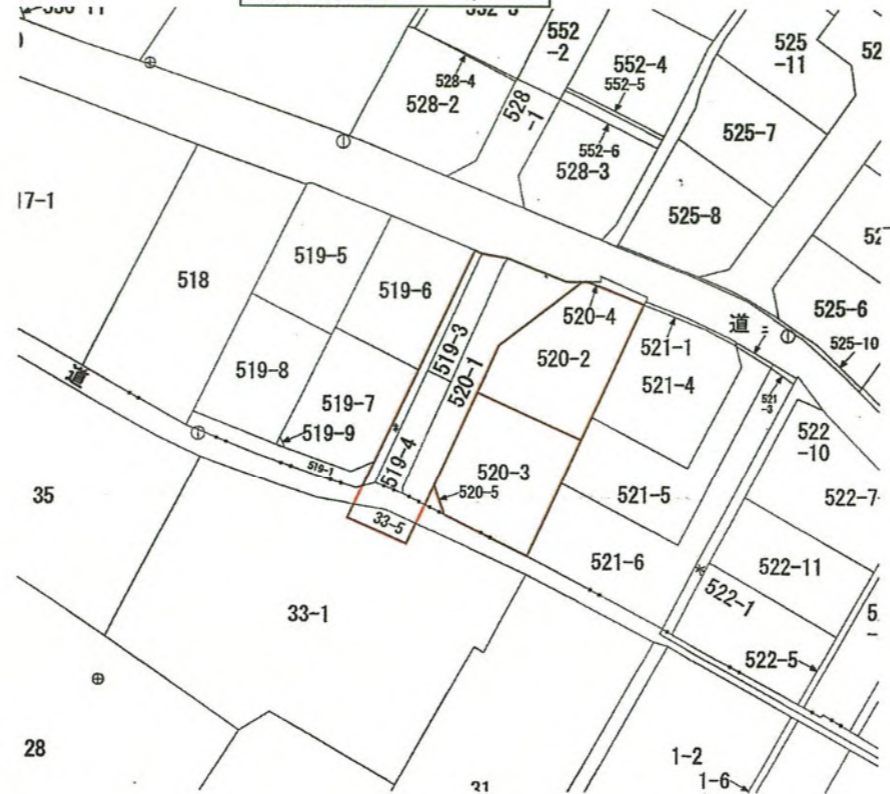
凡例



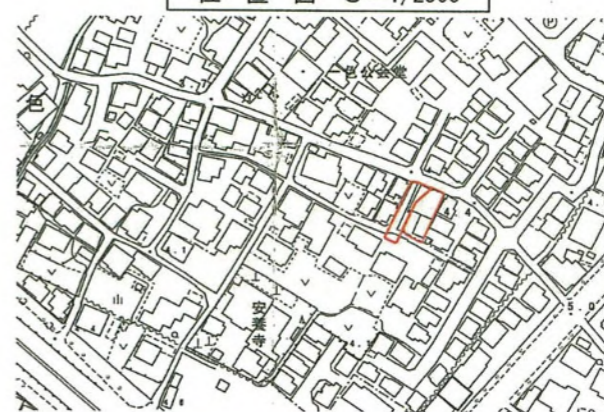
道路標準断面図 S=1/50



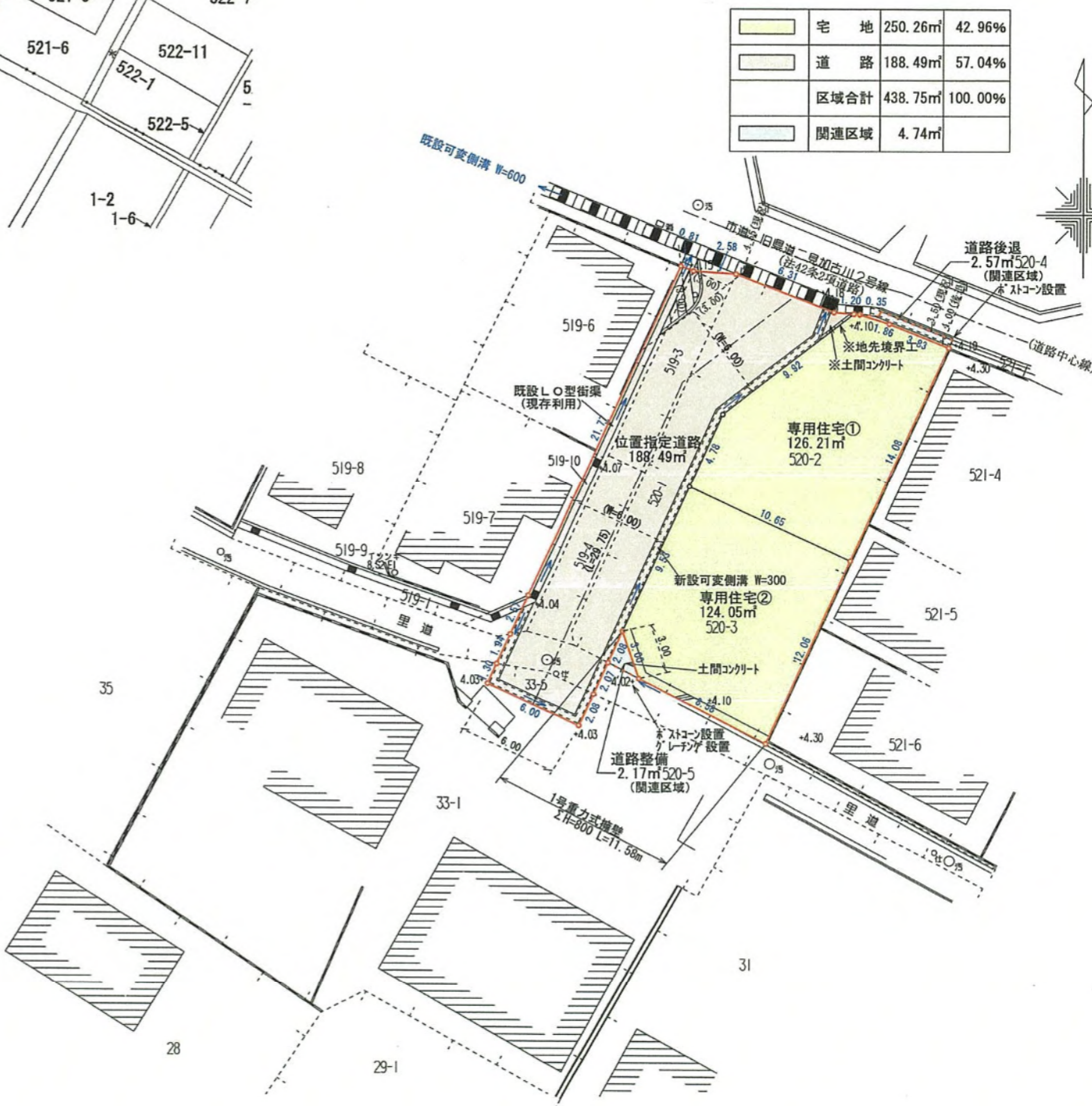
国土調査図 S=1/500



位置図 S=1/2500

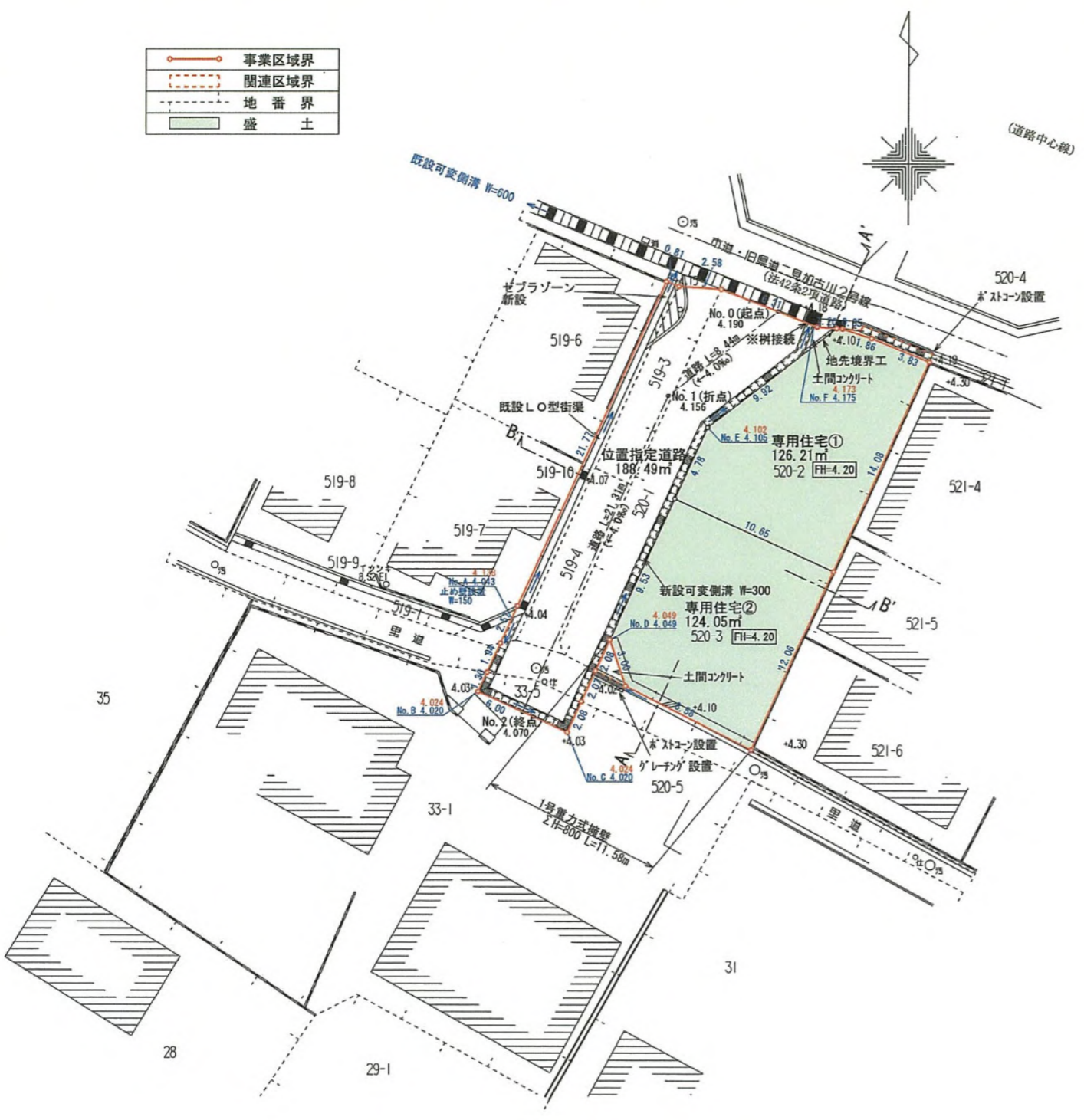


道路平面図 S=1/250

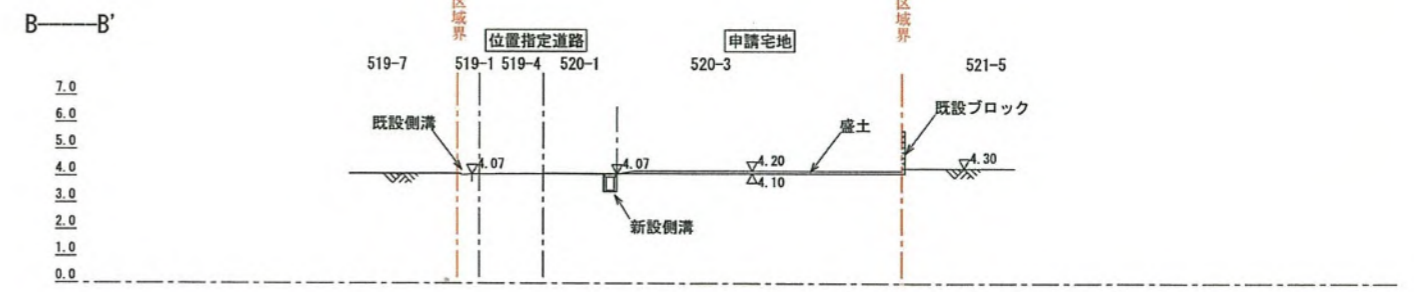
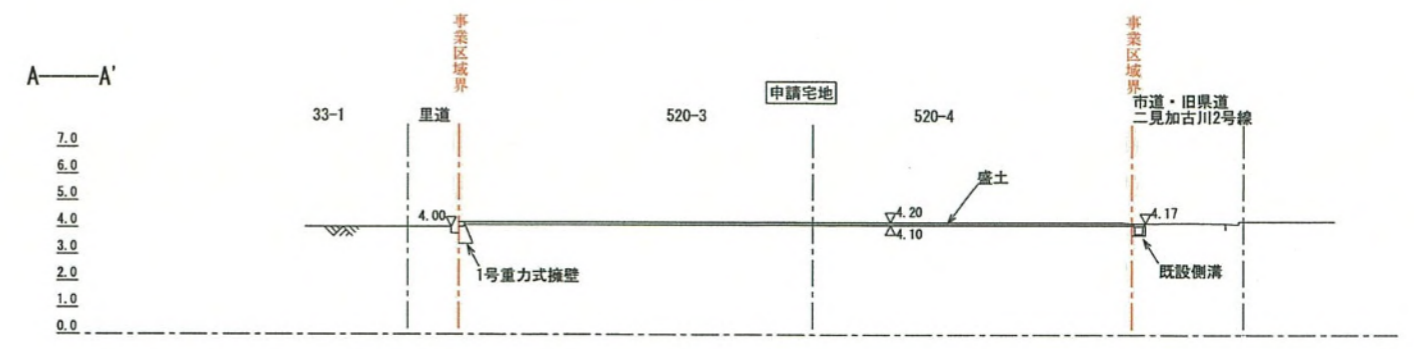


宅地	250.26m ²	42.96%
道路	188.49m ²	57.04%
区域合計	438.75m ²	100.00%
関連区域	4.74m ²	

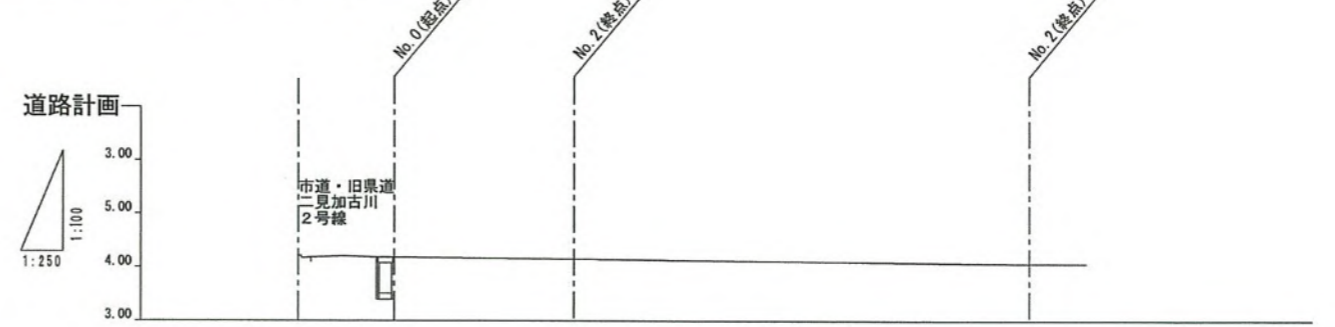
造成平面図 S=1/250



造成縦断面図 S=1/200



道路縦断面図 縦1/100 横1/250

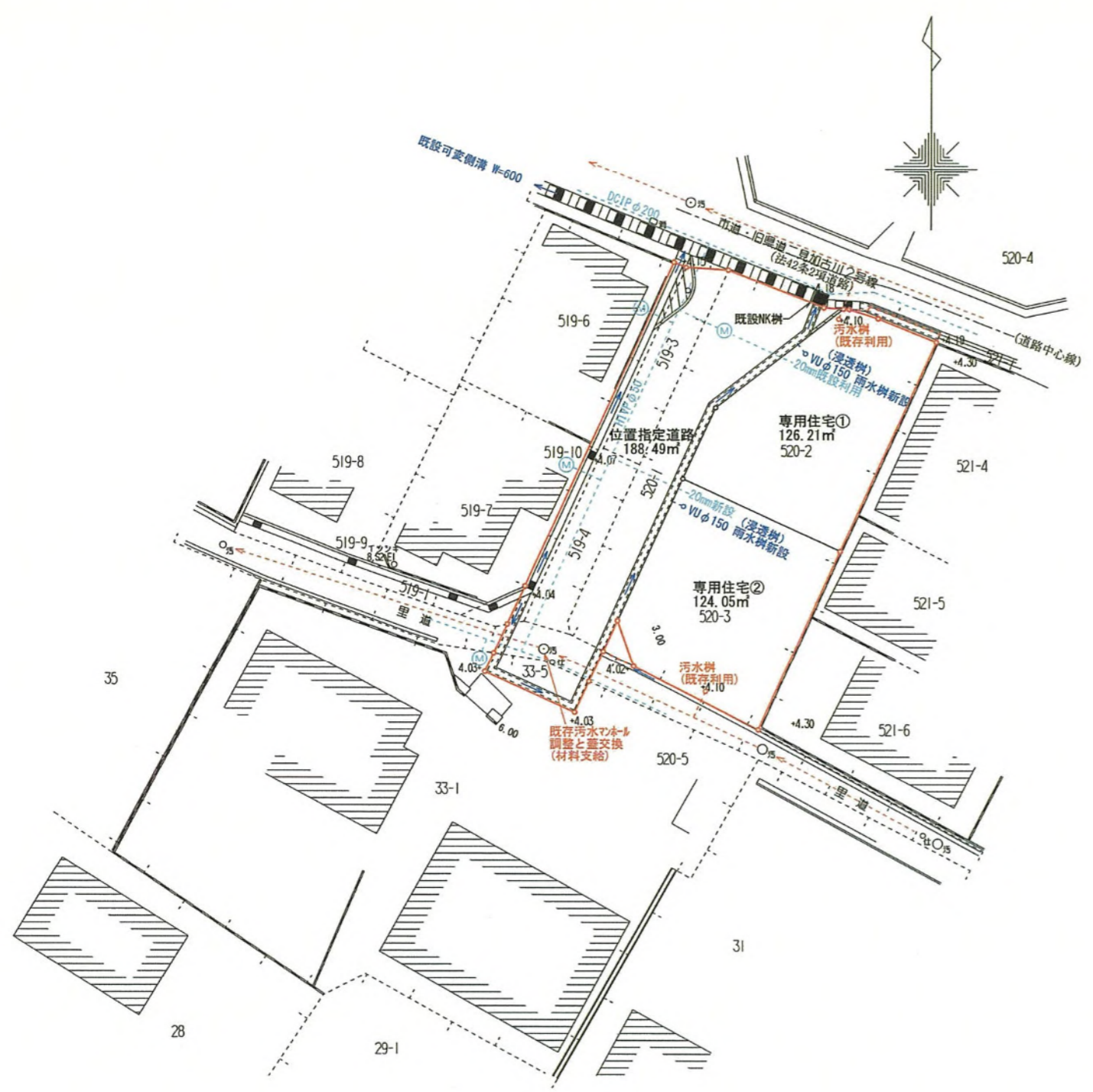


勾配	4.190	4.156	4.070
盛土	0.000	0.000	0.000
切土	0.000	0.000	0.000
計画道路高	4.190	4.156	4.070
地盤高	4.190	4.156	4.070
追加距離	0.00	8.44	29.75
単距離	0.00	8.44	29.75
測点名	No. 0	No. 1	No. 2

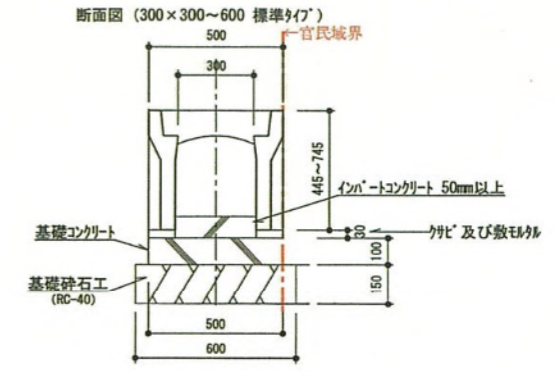
4.0‰ L=8.44m

4.0‰ L=21.31m

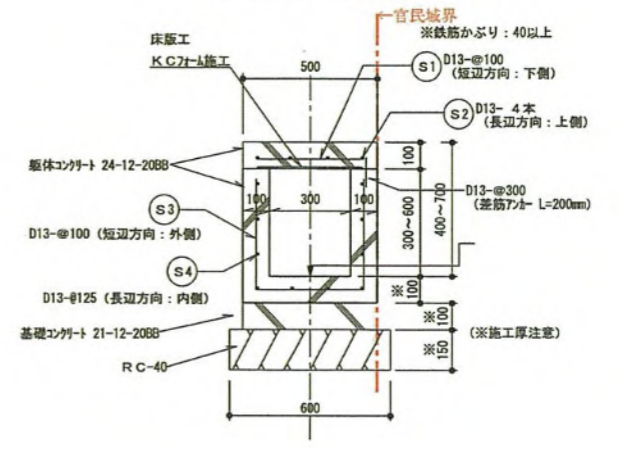
給排水計画平面図 S=1/250



可変側溝製品図 S=1/20

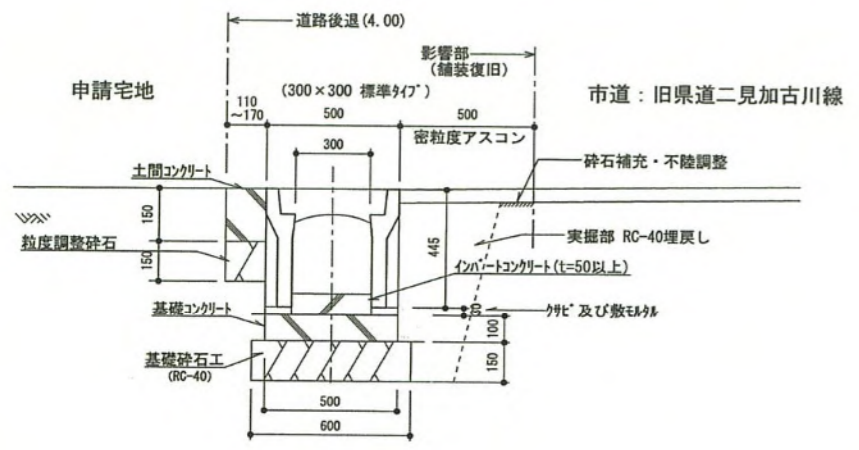


現場打部分詳細図 S=1/20

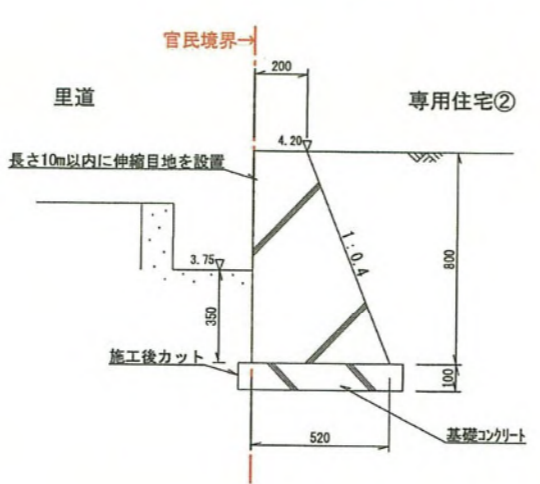


道路施設構造図 S=図示

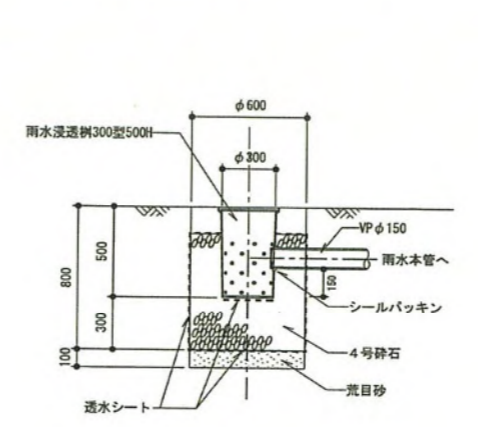
道路後退詳細図【断面】 1/20



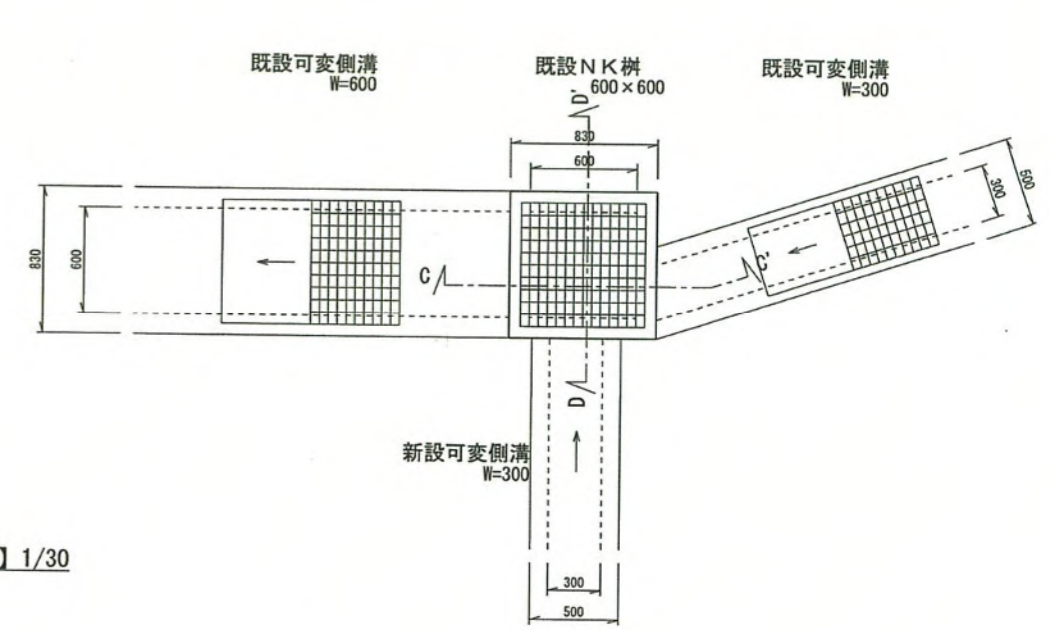
1号重力式擁壁詳細図【断面】 1/20



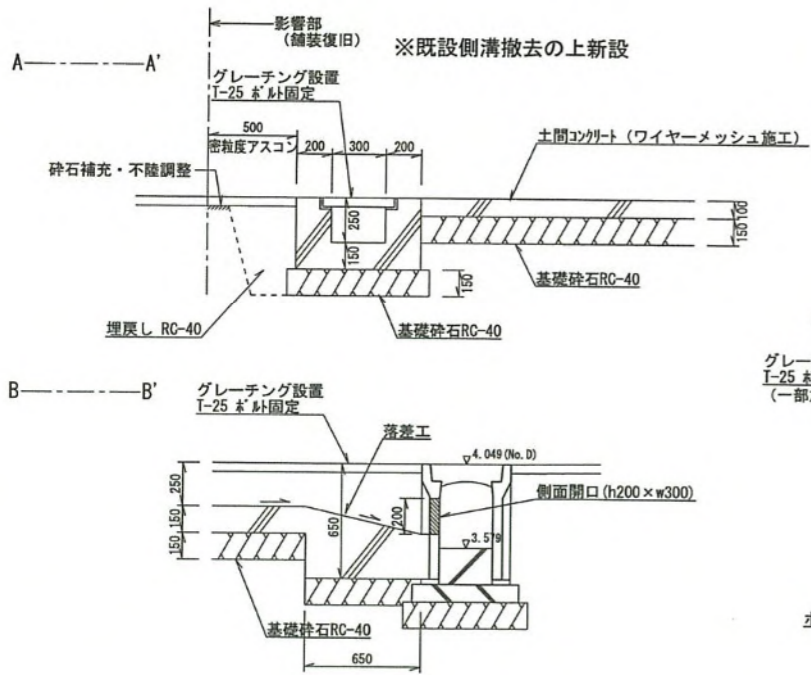
宅内雨水浸透柵標準施工図【断面】 1/30



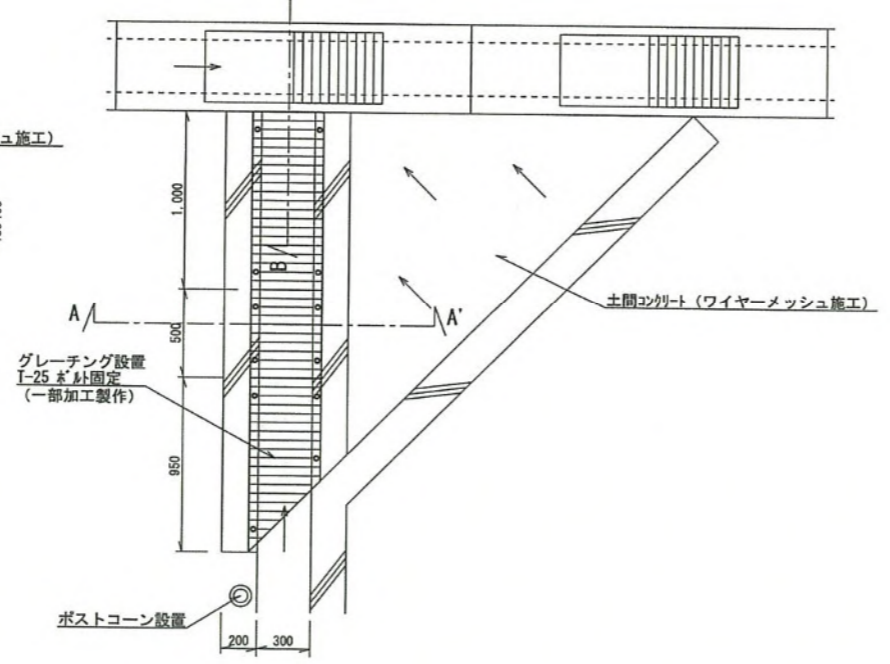
NK柵接続部分図【平面】 1/30



道路整備部詳細図【断面】 1/30 ※施工協議

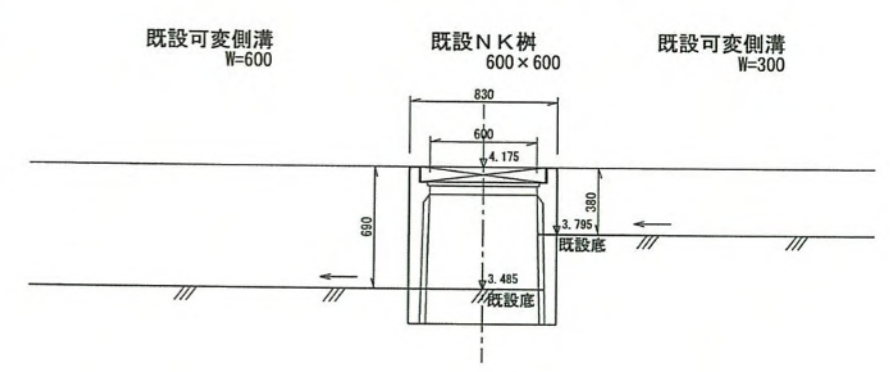


道路整備部詳細図【平面】 1/30 ※施工協議

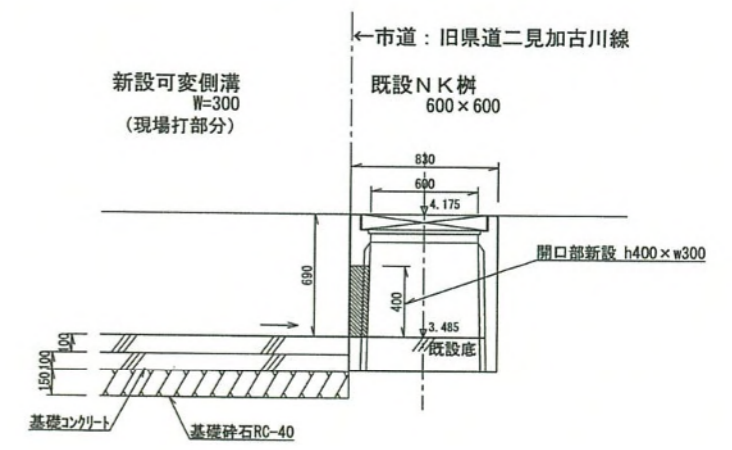


道路後退端部【平面】 1/30

C—C' 部分図【断面】 1/30



D—D' 部分図【断面】 1/30



求積図 S=1/200

座標求積表

地番	里道の一部		
測点	X _n	Y _n	(X _{n+1} - X _{n-1})Y _n
456	103.508	98.112	-192.691968
457	101.739	97.303	-216.207266
417	101.286	100.199	-179.356210
460	99.949	103.094	57.114076
461	101.840	103.960	304.290920
408	102.876	101.924	189.884412
410	103.703	99.097	62.629304
		倍面積	25.663268
		面積	12.8316340
		面積	12.83 m ²

地番	33-5		
測点	X _n	Y _n	(X _{n+1} - X _{n-1})Y _n
457	101.739	97.303	-71.128493
468	100.555	96.762	-356.374446
469	98.056	102.227	-61.949562
460	99.949	103.094	332.993620
417	101.286	100.199	179.356210
		倍面積	22.897329
		面積	11.4486645
		面積	11.44 m ²

地番	520-1		
測点	X _n	Y _n	(X _{n+1} - X _{n-1})Y _n
443	125.186	111.579	-2142.093642
407	103.695	101.781	-2270.734110
408	102.876	101.924	-189.069020
461	101.840	103.960	1443.172720
462	116.758	110.793	2322.553659
463	122.803	118.665	728.009775
444	122.893	117.460	279.907180
		倍面積	171.746562
		面積	85.8732810
		面積	85.87 m ²

位置指定道路 188.49 m²

地番	520-2		
測点	X _n	Y _n	(X _{n+1} - X _{n-1})Y _n
463	122.803	118.665	-714.125970
462	116.758	110.793	-1151.914821
464	112.406	108.799	-955.690416
465	107.974	118.490	991.998280
404	120.778	124.351	1769.763432
451	122.206	120.792	241.342416
450	122.776	119.018	71.053746
		倍面積	252.426667
		面積	126.2133335
		面積	126.21 m ²

地番	520-3		
測点	X _n	Y _n	(X _{n+1} - X _{n-1})Y _n
464	112.406	108.799	-461.090162
466	103.736	104.828	-1206.675108
467	100.895	105.818	-712.472594
401	97.003	113.468	803.239972
465	107.974	118.490	1825.101470
		倍面積	248.103578
		面積	124.0517890
		面積	124.05 m ²

専用住宅 250.26 m²

合計 438.75 m²

地番	519-10		
測点	X _n	Y _n	(X _{n+1} - X _{n-1})Y _n
437	125.657	108.240	-2110.896480
436	105.851	99.184	-2196.826416
456	103.508	98.112	-210.744576
410	103.703	99.097	2164.773965
409	125.353	108.998	2392.942092
		倍面積	39.248585
		面積	19.6242925
		面積	19.62 m ²

地番	519-3		
測点	X _n	Y _n	(X _{n+1} - X _{n-1})Y _n
409	125.353	108.998	-1185.026256
454	114.314	103.950	-1252.389600
455	113.305	106.162	1154.193264
443	125.186	111.579	1344.303792
		倍面積	61.081200
		面積	30.5406000
		面積	30.54 m ²

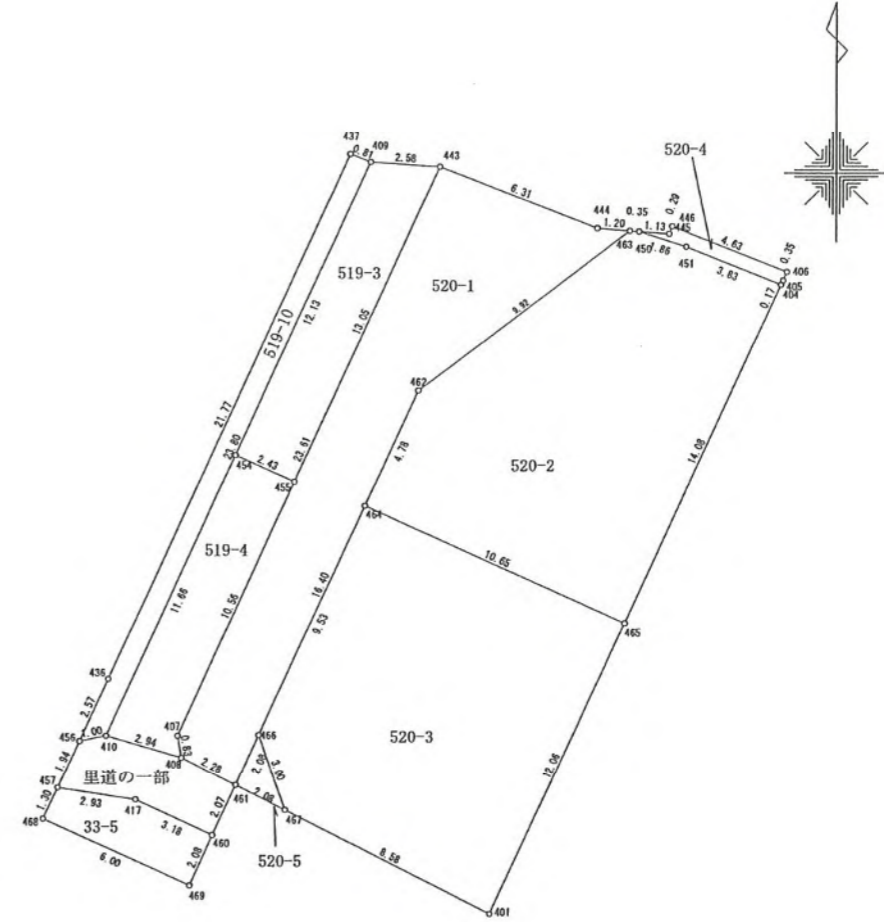
地番	519-4		
測点	X _n	Y _n	(X _{n+1} - X _{n-1})Y _n
454	114.314	103.950	-998.127900
410	103.703	99.097	-1133.471486
408	102.876	101.924	-0.815392
407	103.695	101.781	1061.474049
455	113.305	106.162	1127.334278
		倍面積	56.393549
		面積	28.1967745
		面積	28.19 m ²

地番	520-5		
測点	X _n	Y _n	(X _{n+1} - X _{n-1})Y _n
466	103.736	104.828	99.062460
461	101.840	103.960	-295.350360
467	100.895	105.818	200.630928
		倍面積	4.343028
		面積	2.1715140
		面積	2.17 m ²

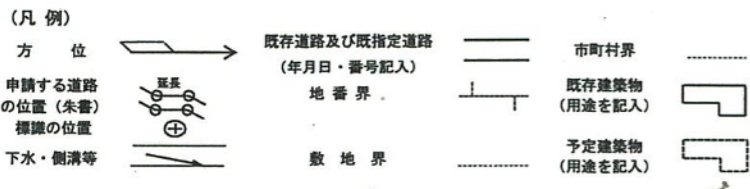
道路整備(開連区域) 2.17 m²

地番	520-4		
測点	X _n	Y _n	(X _{n+1} - X _{n-1})Y _n
446	122.968	120.263	171.855827
445	122.691	120.153	-23.069376
450	122.776	119.018	-57.723730
451	122.206	120.792	-241.342416
404	120.778	124.351	-157.552717
405	120.939	124.425	60.221700
406	121.262	124.573	252.758617
		倍面積	5.147905
		面積	2.5739525
		面積	2.57 m ²


道路後退(開連区域) 2.57 m²



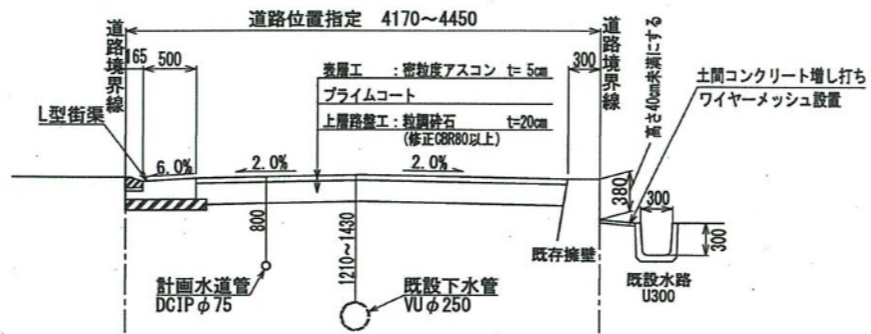
指定年月日・番号	令和7年4月28日 加ま指 第5(R6)号				
告示年月日・番号	令和7年5月19日 加古川市告示第54号				
(道路となる地名・地番) 加古川市加古川町木村字金剛寺前288番2					
道路の幅員	4.17~4.45m	道路の延長	10.63m	道路の面積	45.92㎡
宅地の面積	232.35㎡	区画数	1	団地面積	278.27㎡



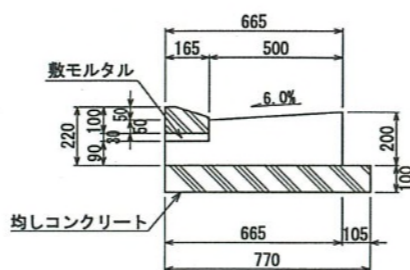
指定道路縦断面図 S=1:100



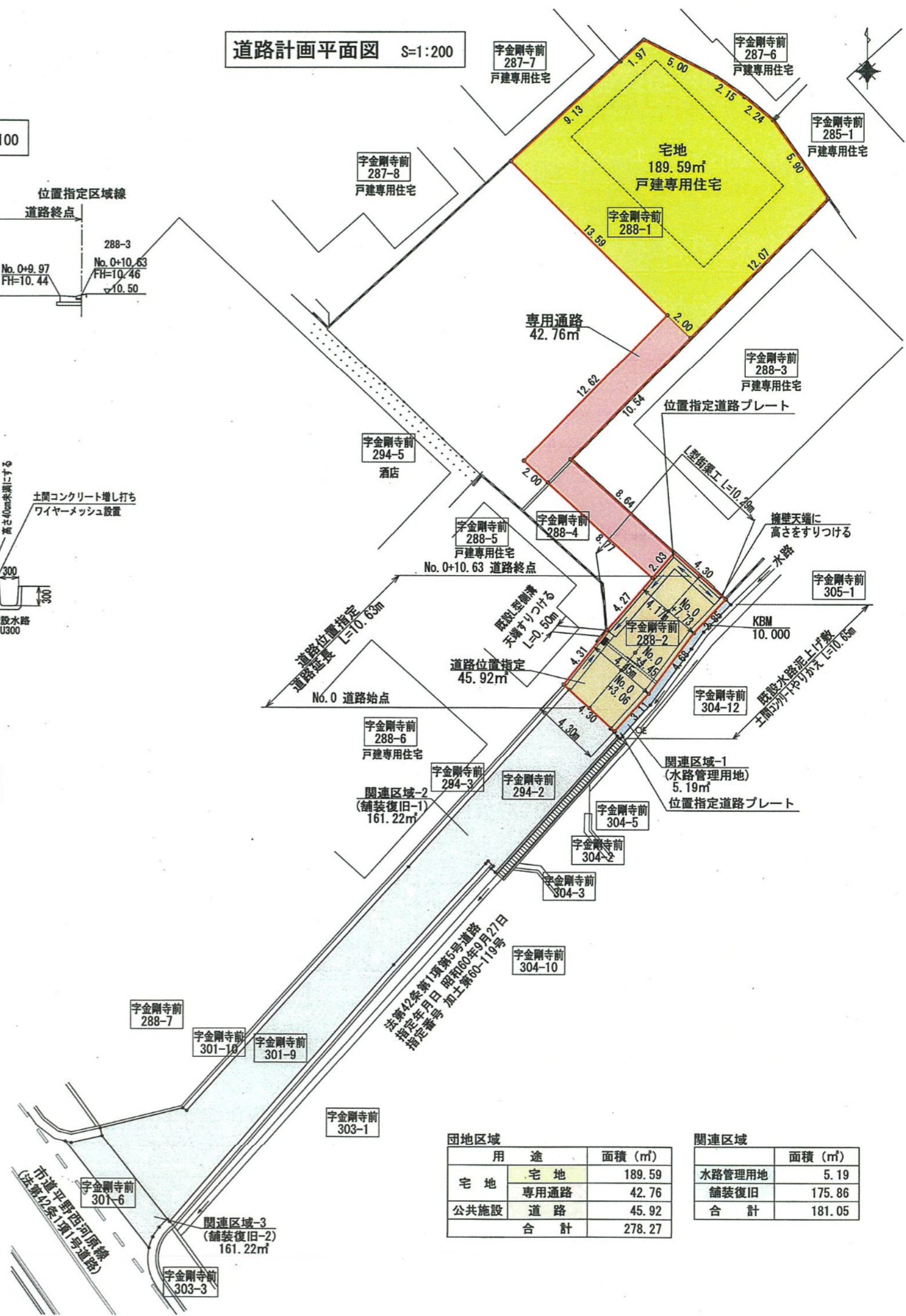
道路標準断面図 S=1:50



L型街渠標準断面図 S=1:20



道路計画平面図 S=1:200



求積図 S=1:200

点名	X座標	Y座標	X'	ΔY	面積
81	-136873.114	45389.044	0.000	-1.807	0.000000
82	-136870.619	45385.539	-2.495	-4.642	5.790895
8	-136872.302	45384.402	-0.812	-3.529	1.432774
76	-136875.842	45382.010	2.728	-4.683	-6.387612
77	-136879.501	45379.719	6.387	1.205	3.848167
78	-136882.007	45383.215	8.893	5.287	23.508646
79	-136879.459	45385.006	6.345	4.131	13.105598
80	-136875.405	45387.346	2.291	4.038	4.625529
計					45.923965
地積					45.92㎡

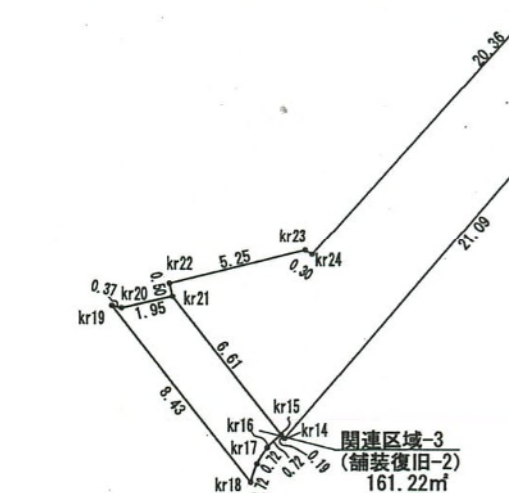
点名	X座標	Y座標	X'	ΔY	面積
88	-136847.735	45392.380	0.000	3.459	0.000000
69	-136843.341	45388.430	-4.394	-5.844	12.839268
68	-136842.136	45386.536	-5.599	-3.789	10.607305
67	-136841.108	45384.641	-6.627	-6.580	21.802830
66	-136839.337	45379.956	-8.398	-5.981	25.114219
65	-136840.823	45378.660	-6.912	-7.301	25.232256
16	-136847.709	45372.655	-0.026	4.730	-0.061490
17	-136856.046	45383.390	8.311	12.316	51.179138
18	-136857.275	45384.971	9.540	8.990	42.882300
計					189.5958265
地積					189.59㎡

点名	X座標	Y座標	X'	ΔY	面積
82	-136870.619	45385.539	0.000	-5.902	0.000000
84	-136885.606	45378.500	-5.013	-0.568	1.423692
18	-136857.275	45384.971	-13.344	4.890	-32.626080
17	-136856.046	45383.390	-14.573	-9.328	67.968472
21	-136866.021	45375.643	-4.598	-6.119	14.067581
22	-136867.188	45377.271	-3.431	8.759	-15.026065
8	-136872.302	45384.402	1.683	8.268	6.957522
計					42.7651225
地積					42.76㎡

点名	X座標	Y座標	X'	ΔY	面積
kr1	-136873.390	45389.386	0.000	-1.102	0.000000
kr2	-136875.269	45387.942	-1.879	-2.070	1.944765
kr3	-136876.402	45387.316	-3.012	-2.746	4.135476
kr4	-136880.137	45385.196	-6.747	-3.728	12.576408
kr5	-136882.420	45383.588	-9.030	-1.795	8.104425
kr6	-136882.289	45383.401	-8.899	-0.415	1.846542
kr7	-136882.066	45383.173	-8.676	-0.186	0.806868
78	-136882.007	45383.215	-8.617	1.833	-7.897480
79	-136879.459	45385.006	-6.069	4.131	-12.535519
80	-136875.405	45387.346	-2.015	4.038	-4.068285
81	-136873.114	45389.044	0.276	2.040	0.281520
計					5.1947195
地積					5.19㎡

点名	X座標	Y座標	X'	ΔY	面積
kr6	-136882.289	45383.401	0.000	-5.295	0.000000
kr8	-136891.554	45376.878	-9.265	-6.812	31.556590
kr9	-136891.349	45376.589	-9.050	-0.163	0.738390
kr10	-136891.188	45376.715	-8.899	-0.229	1.018935
kr11	-136890.911	45376.360	-8.622	-0.487	2.099457
kr12	-136891.080	45376.228	-8.791	-5.041	22.157715
kr13	-136897.960	45371.319	-15.671	-16.798	131.620729
kr14	-136915.386	45359.430	-33.097	-12.031	199.095004
kr15	-136915.258	45359.288	-32.969	-4.786	78.984817
kr21	-136910.554	45354.644	-28.265	-4.809	67.963193
kr22	-136910.082	45354.479	-27.793	4.761	-66.161236
kr23	-136908.261	45359.405	-25.972	5.197	-67.488242
kr24	-136908.398	45359.676	-26.109	12.111	-158.103050
kr25	-136891.831	45371.516	-9.542	20.409	-97.371339
kr26	-136879.763	45380.085	2.526	11.454	14.466402
kr27	-136881.832	45382.970	0.457	2.841	0.649168
kr28	-136881.895	45382.926	0.394	0.203	0.039991
kr7	-136882.066	45383.173	0.223	0.475	0.052962
計					161.2294870
地積					161.22㎡

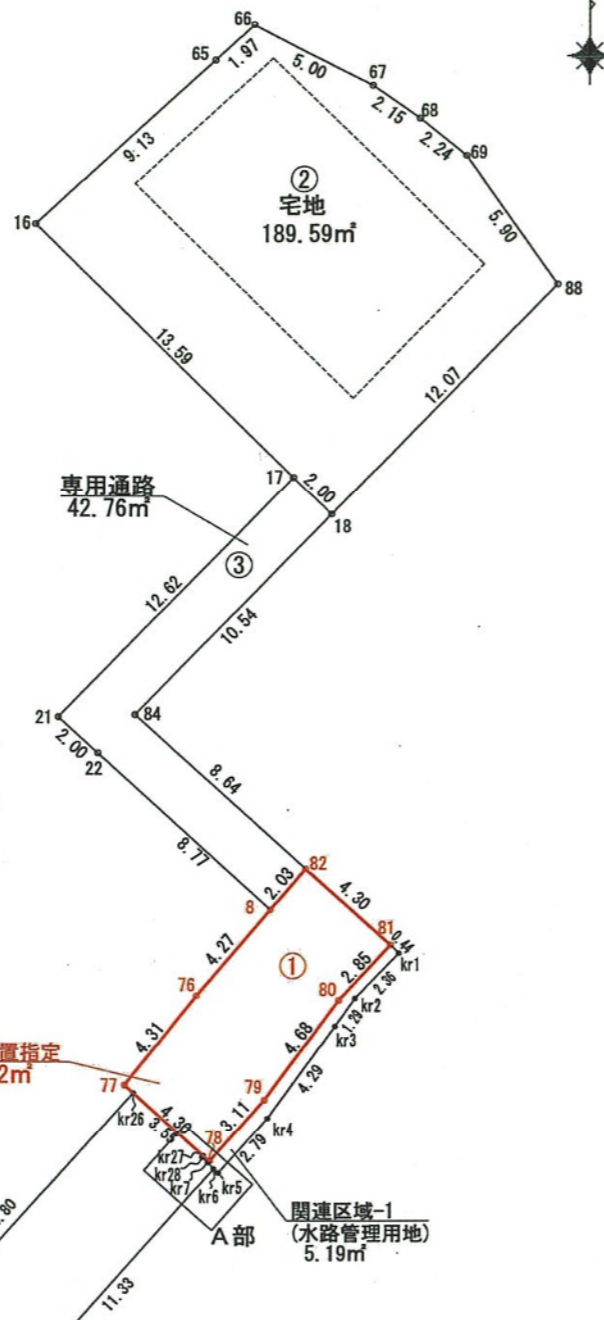
点名	X座標	Y座標	X'	ΔY	面積
kr15	-136915.258	45359.288	0.000	4.182	0.000000
kr16	-136915.809	45358.826	-0.551	-0.780	0.214890
kr17	-136916.454	45358.508	-1.196	-0.476	0.284648
kr18	-136917.156	45358.350	-1.898	-6.080	5.769920
kr19	-136911.156	45352.428	4.102	-5.553	-11.389203
kr20	-136911.202	45352.797	4.056	2.216	4.494048
kr21	-136910.554	45354.644	4.704	6.491	15.266832
計					14.6411350
地積					14.64㎡



用途	面積 (㎡)
宅地	189.59
専用通路	42.76
公共施設	45.92
合計	278.27

用途	面積 (㎡)
水路管理用地	5.19
舗装復旧	175.86
合計	181.05

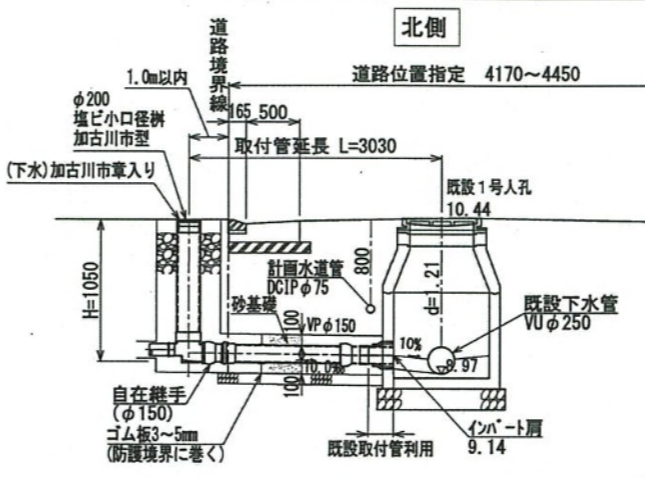
給排水計画平面図 S=1:200



A部拡大図 S=1:50

B部拡大図 S=1:50

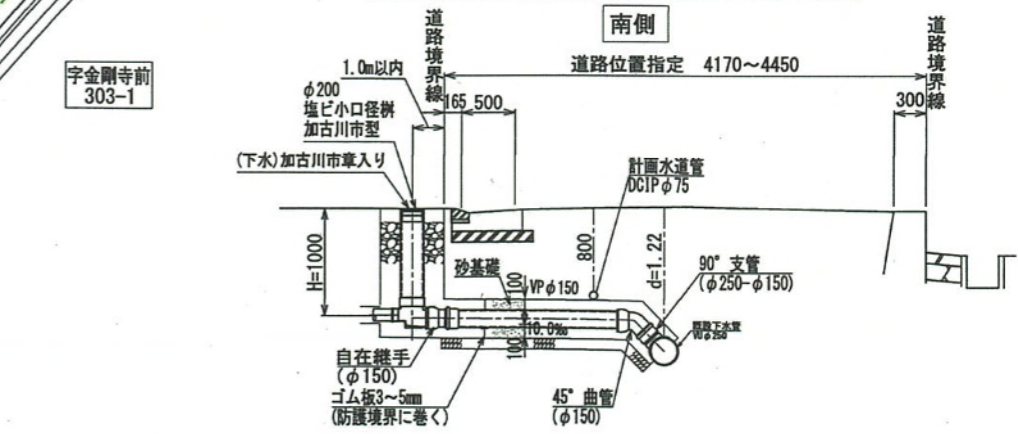
污水取付管理設詳細図 S=1:50



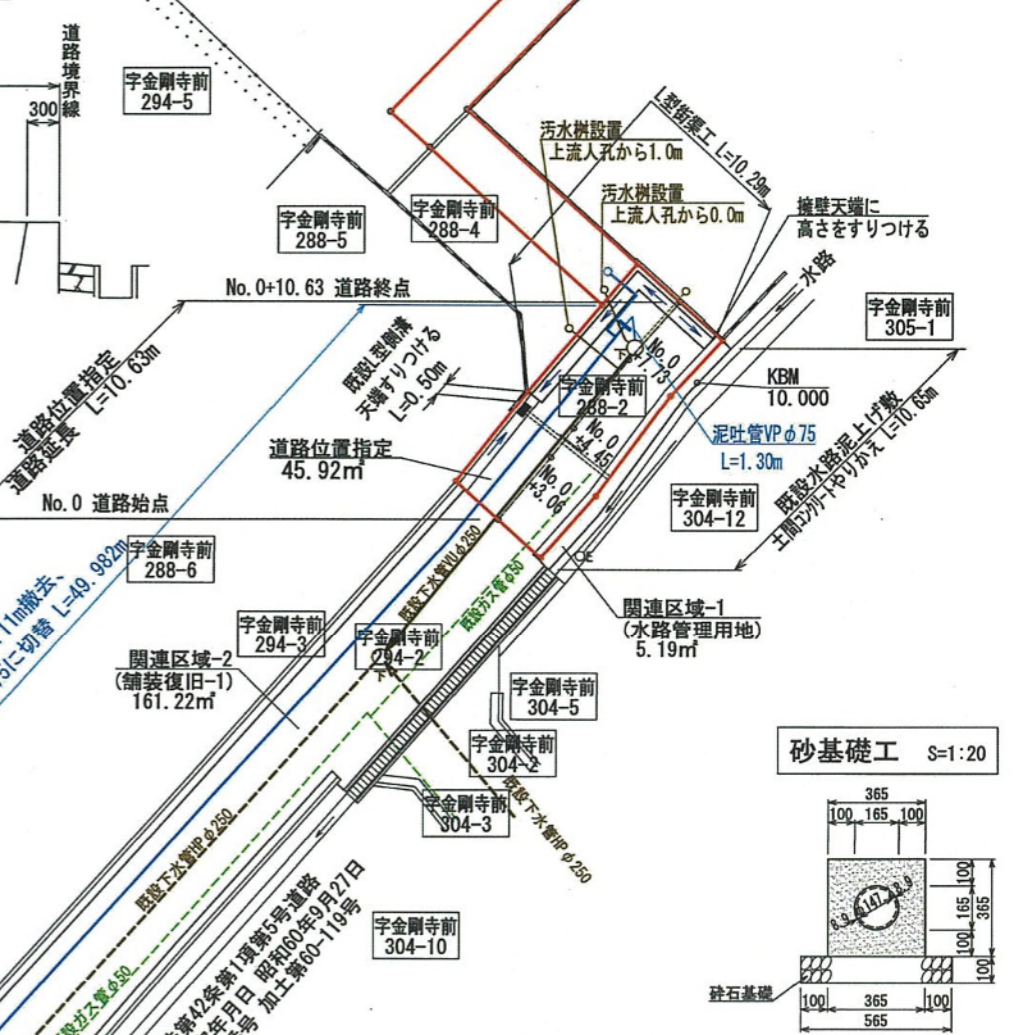
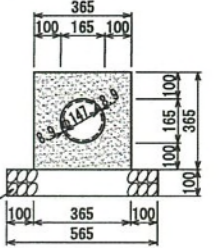
北側

南側

污水取付管理設詳細図 S=1:50

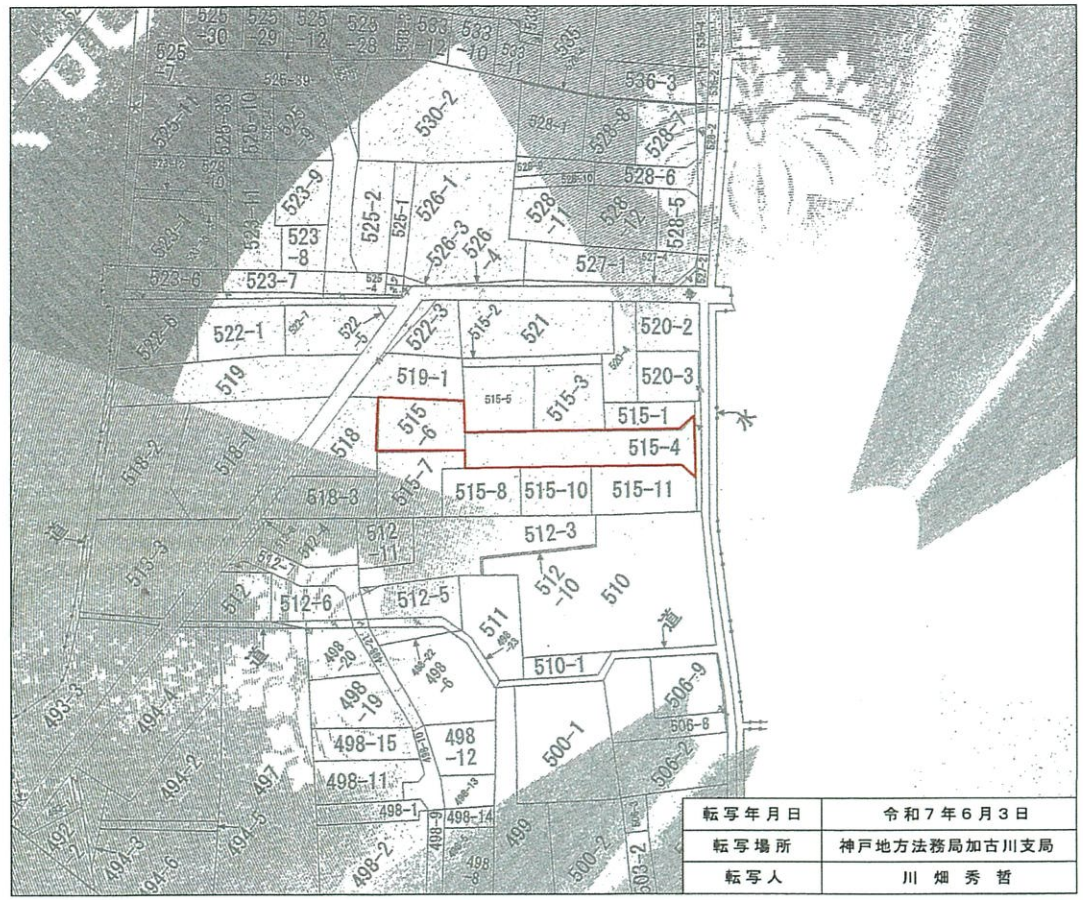
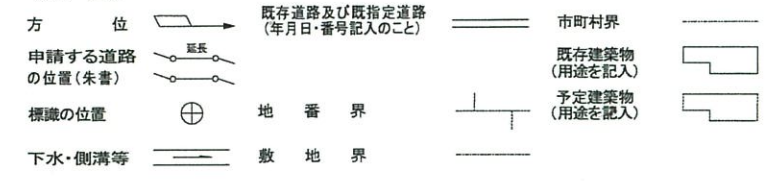


砂基礎工 S=1:20



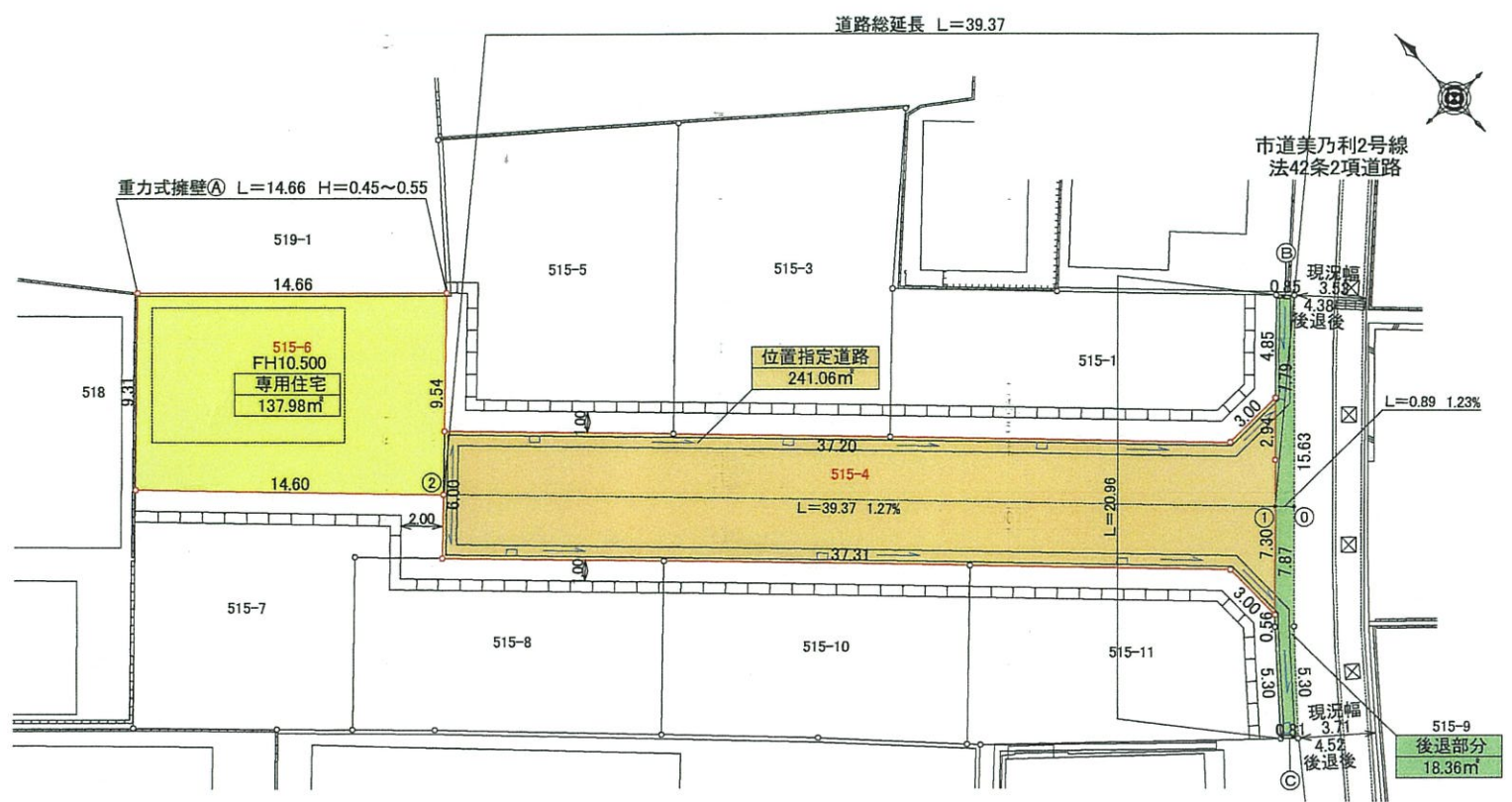
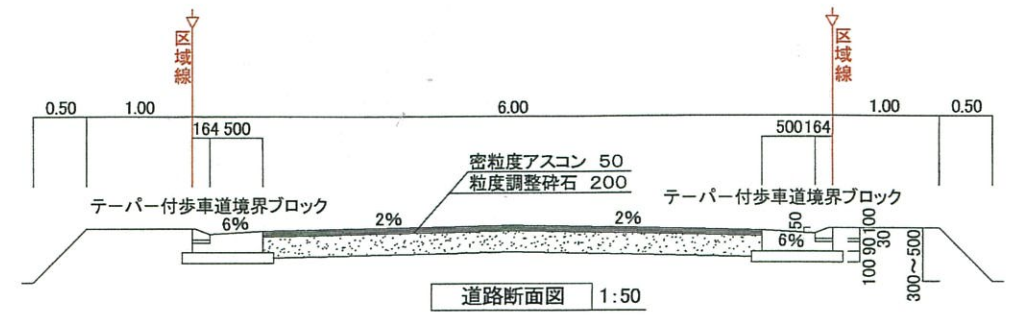
指定年月日・番号	令和 7 年 6 月 16 日	加ま指 第 6(R6) 号			
告示年月日・番号	令和 7 年 6 月 27 日	加古川市告示第 70 号			
(道路となる地名・地番) 加古川市加古川町美乃利字鴨才515番4					
道路の幅員	6.00 m	道路の延長	39.37 m	道路の面積	241.06 m ²
宅地の面積	137.98 m ²	区画数	1	団地面積	379.04 m ²

(凡例)



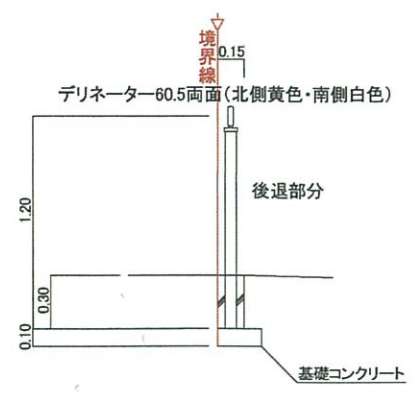
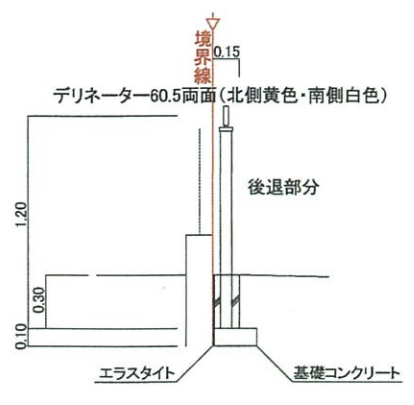
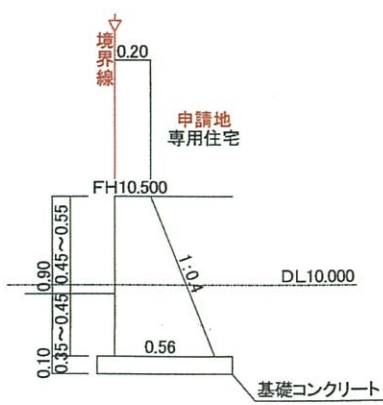
国土調査図

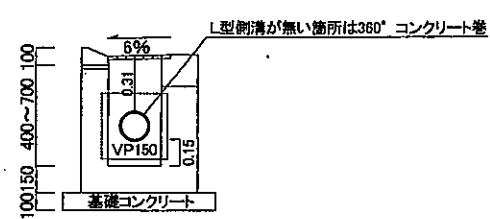
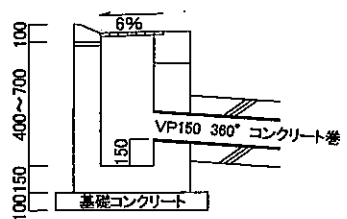
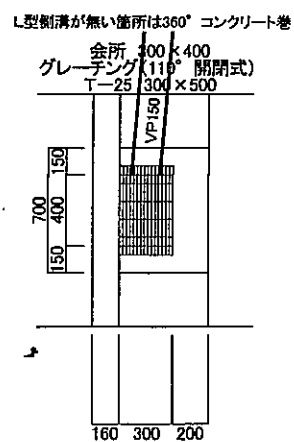
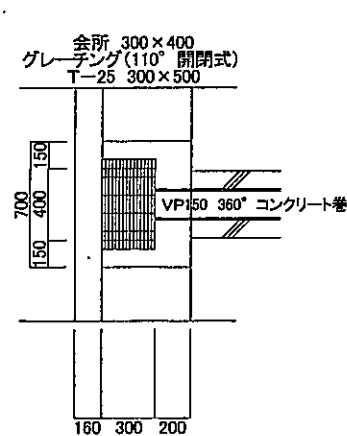
転写年月日	令和 7 年 6 月 3 日
転写場所	神戸地方支務局加古川支局
転写人	川畑 秀 哲



凡例	名称
—	区域線

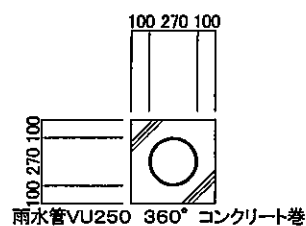
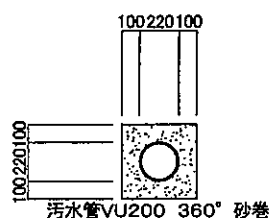
凡例	区分	面積	比率
■	宅地	137.98m ²	36.40%
■	道路	241.06m ²	63.60%
計		379.04m ²	100%



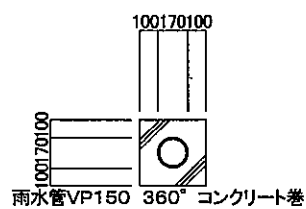
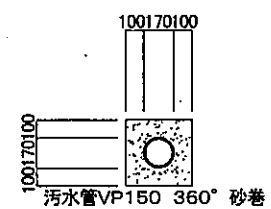


雨水樹構造図 1:30

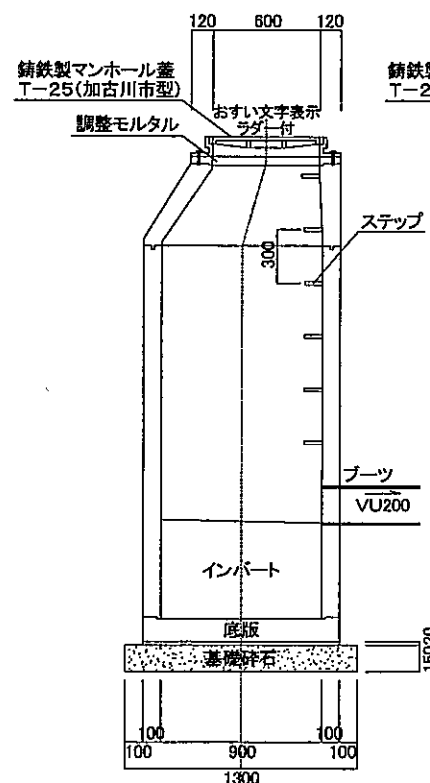
雨水樹構造図 1:30



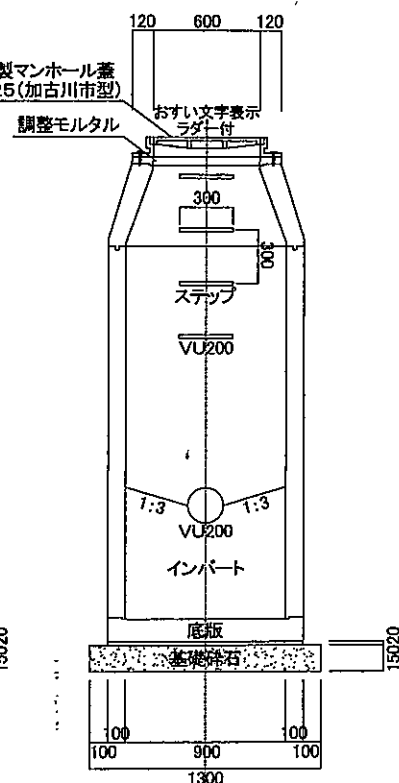
管渠構造図 1:30



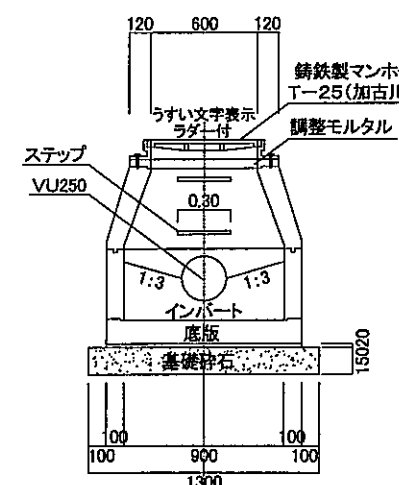
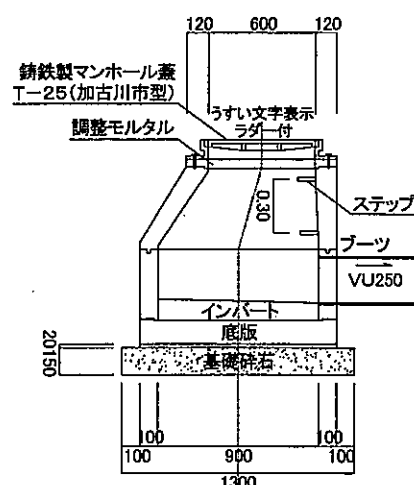
取付管構造図 1:30



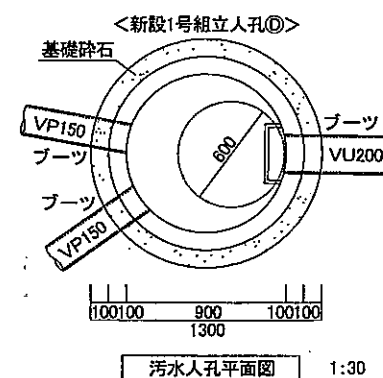
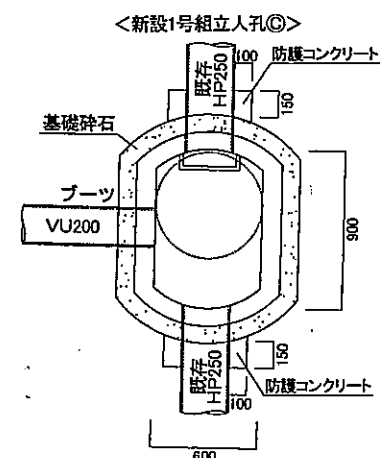
汚水人孔標準図 1:30



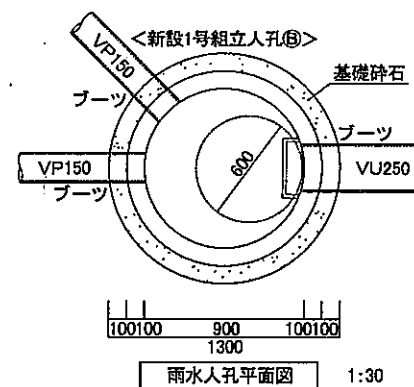
雨水人孔標準図 1:30



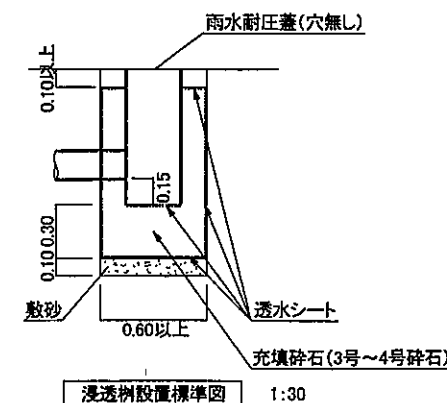
雨水人孔標準図 1:30



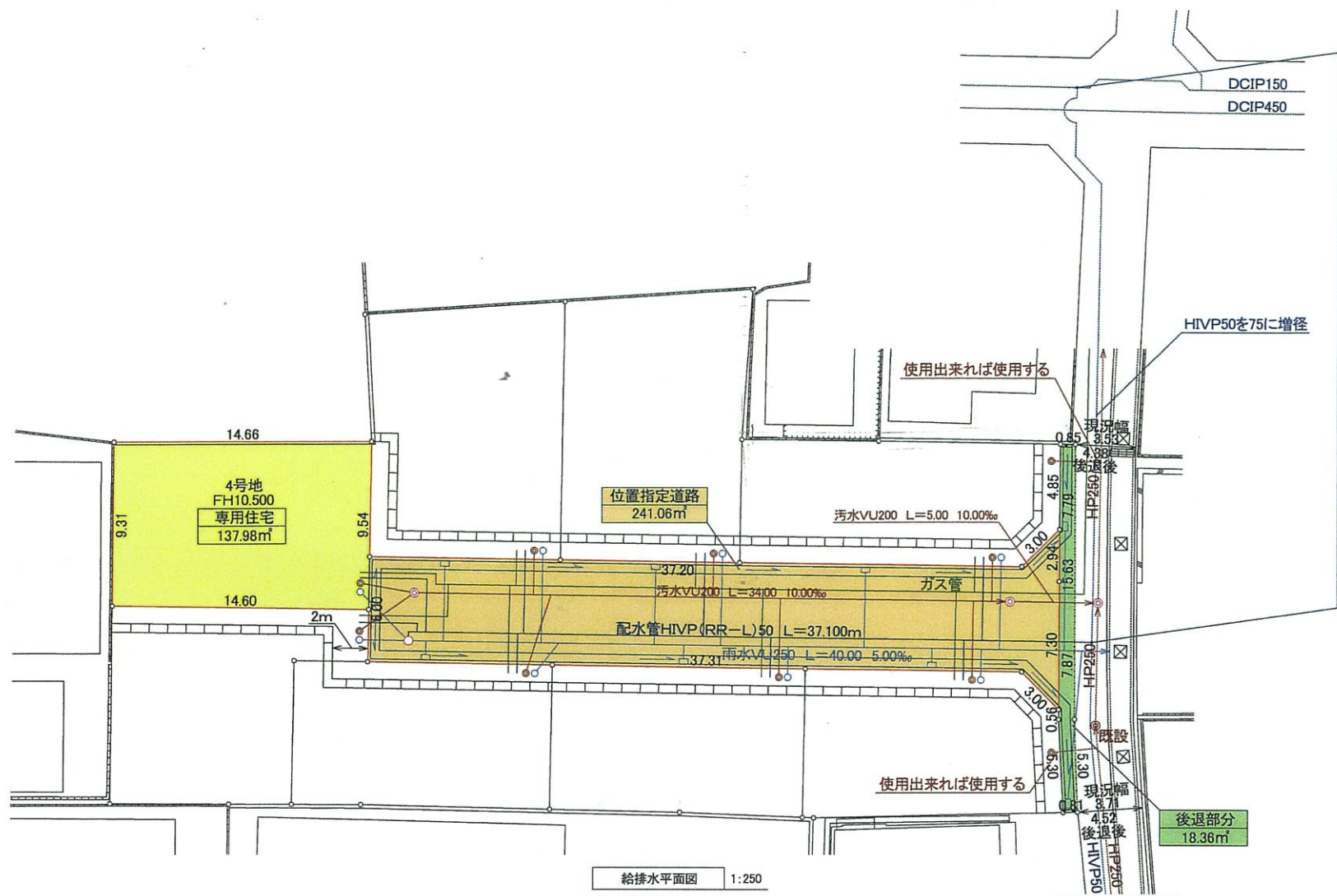
汚水人孔平面図 1:30



雨水人孔平面図 1:30



浸透樹設置標準図 1:30




HIVP50をDCIP(GX-1)75に増径 L=34.231m
 ※既設管接合配管の方法については別途協議のこと。



凡例	名称
—	区域線

凡例	名称
—	雨水管VU250 L=40.00
—	汚水管VU200 L=39.00
⊙	汚水取付管 VP150
○	雨水取付管 VP150
⊙	新設汚水人孔 3箇所
○	新設雨水人孔 1箇所
○	私設雨水浸透柵 8箇所
⊙	宅内汚水柵 8箇所
⊥	道路会所-VP150
—	配水管
—	給水管PP20
—	ガス管



求積表

地番	専用住宅	位置指定道路	後退部分	
NO	Xn	Yn	Yn+1-Yn-1	Xn · (Yn+1-Yn-1)
K6	-136524.791700000	47562.433100000	-4.186972812	571625.59100590
K7	-136514.841700000	47551.665100000	-17.155712086	2342009.31966830
C447	-136521.626707047	47545.277387914	4.186972812	-571612.33926645
C448	-136531.700174252	47555.852072812	17.155712086	-2342298.53879878
合計				-275.96739103
合計面積				137.983695515
地積				137.98

地番	位置指定道路			
NO	Xn	Yn	Yn+1-Yn-1	Xn · (Yn+1-Yn-1)
C480	-136555.102280766	47567.869683059	-0.994002180	135736.05939487
C481	-136555.190470073	47584.864976975	-29.846323613	4089325.92487694
C435	-136529.525828217	47557.923359445	-31.084190797	4243909.83025664
C437	-136533.874520288	47553.780786179	22.878092226	-3123771.10712196
C482	-136559.615416203	47580.802451671	27.116609685	-3703033.79001109
C483	-136562.619916228	47580.897395864	5.056527484	-690532.64093581
C484	-136557.256370535	47585.858979156	6.072287195	-952116.40994479
合計				-482.12348520
合計面積				241.061742600
地積				241.06

地番	後退部分			
NO	Xn	Yn	Yn+1-Yn-1	Xn · (Yn+1-Yn-1)
K1	-136552.144100000	47591.796500000	9.993878100	-1364685.48240047
C485	-136551.555281567	47591.180578100	-5.837520844	810777.70580312
C484	-136557.256370535	47585.858979156	-10.666142827	1456539.20056627
C487	-136563.033902351	47580.514435272	-8.730744034	1192296.89349609
C486	-136567.112882555	47577.128235122	-2.774535272	378910.27118577
K17	-136567.654700000	47577.739900000	4.058464878	-554255.03009742
K19	-136563.628100000	47581.186700000	14.056600000	-1919620.29474994
合計				-36.73619658
合計面積				18.368098290
地積				18.36

後退部分 L=0.89 位置指定道路 L=39.37 市道美乃利2号線 法42条2項道路

道路縦断面図

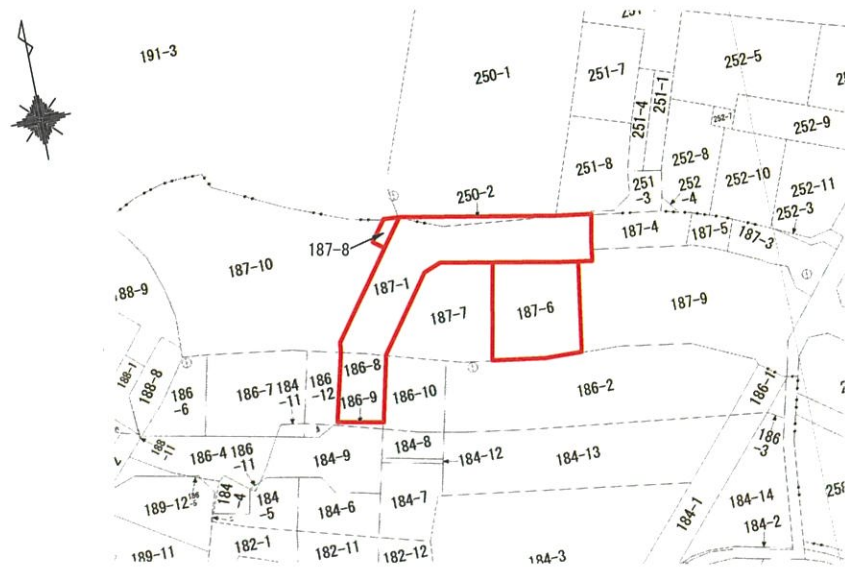
道路勾配	12.3%	1.27%
盛土	0.105 0.116	0.617
切土	0	0
計画高	9.910 10.015	10.527
地盤高	9.910 9.910	10.026
追加距離	0	0
単距離	0.890	39.370
測点	①	②

道路縦断面図 縦1:100 横1:200

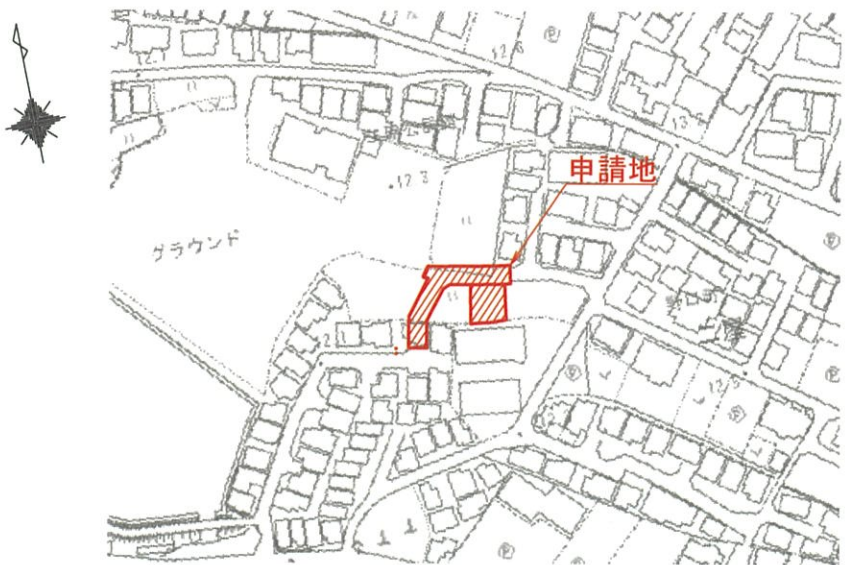
指定年月日・番号	令和8年2月20日 加ま指第7(R6)号				
公告年月日・番号	令和8年3月4日 加古川市公告第19号				
(道路となる地名・地番)					
加古川市野口町二屋字山北186番8、187番1 加古川市野口町二屋字前田250番2					
道路の幅員	6.00 m	道路の延長	49.22 m	道路の面積	296.69 m ²
宅地の面積	147.14 m ²	区画数	1	団地面積	443.83 m ²

- (凡例)
- | | | | | | |
|-------------------|--|---------------------------|--|------------------|--|
| 方位 | | 既存道路及び既指定道路
(年月日・番号記入) | | 市町村界 | |
| 申請する道路
の位置(朱書) | | 地番界 | | 既存建築物
(用途を記入) | |
| 標識の位置 | | 敷地界 | | 予定建築物
(用途を記入) | |
| 下水・側溝等 | | | | | |

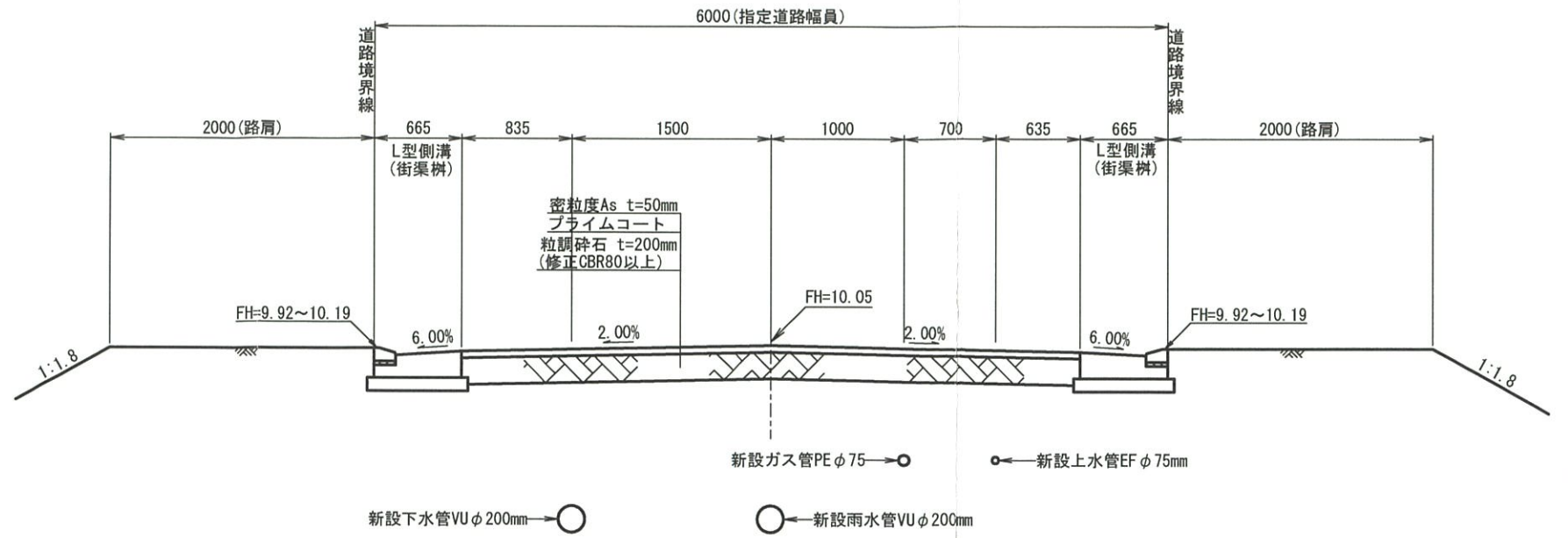
国土調査図S=1:1000



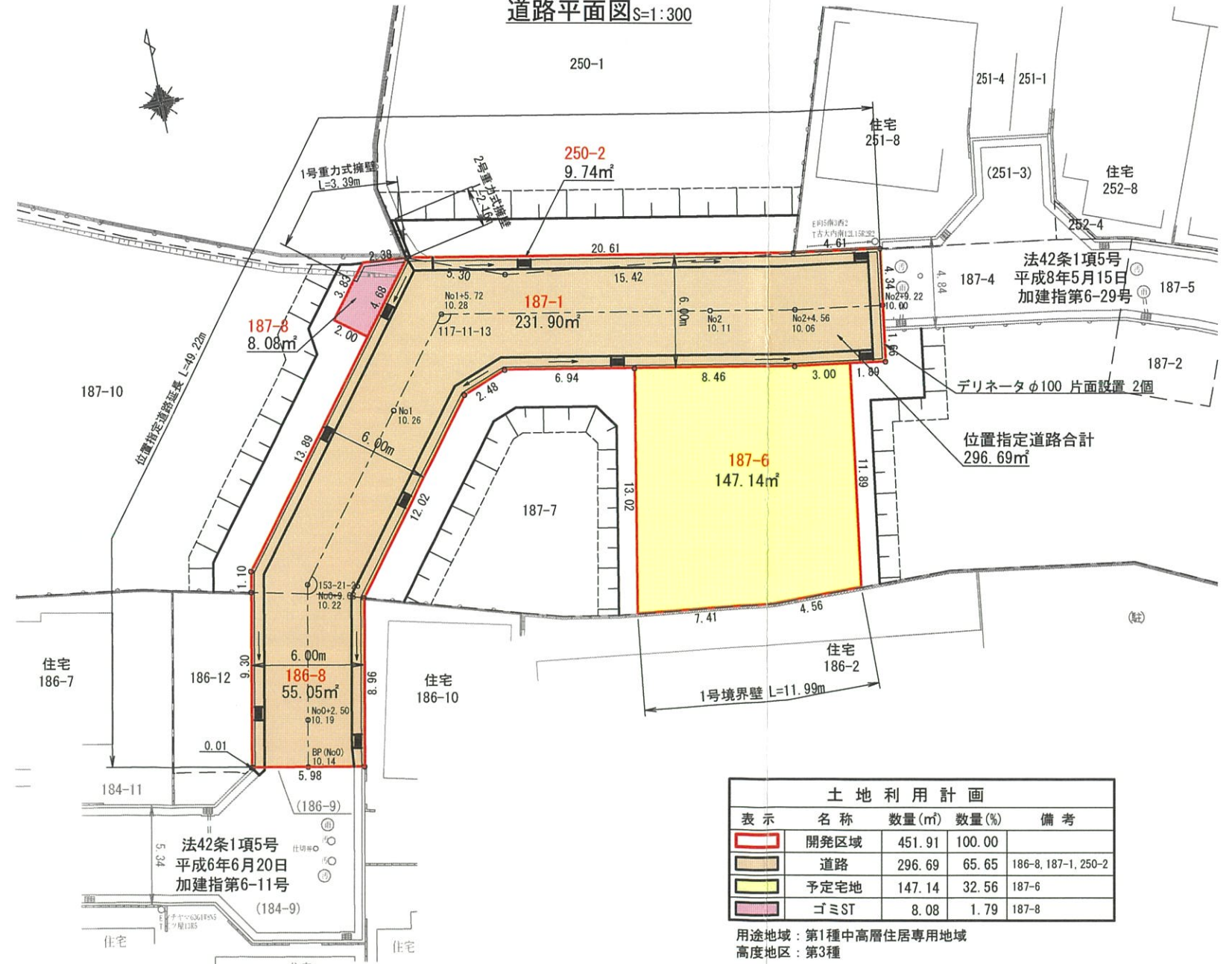
附近見取図S=1:2500



道路横断面図S=1:50



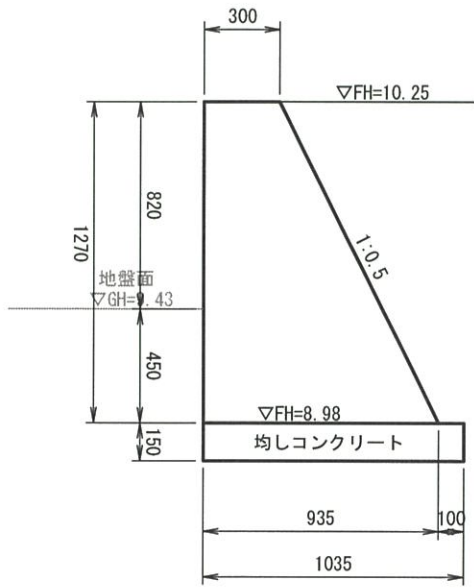
道路平面図S=1:300



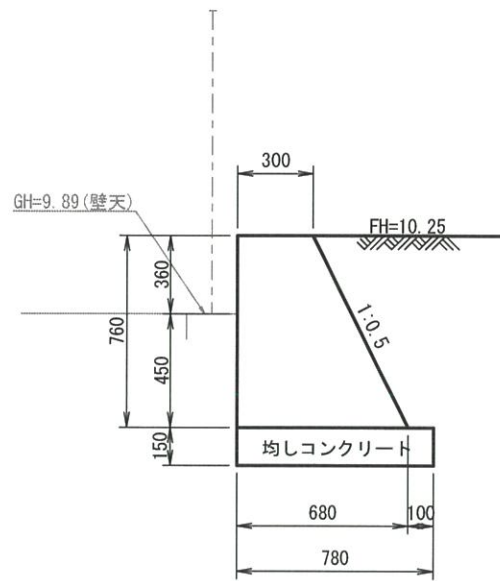
表示	名称	数量(m ²)	数量(%)	備考
	開発区域	451.91	100.00	
	道路	296.69	65.65	186-8, 187-1, 250-2
	予定宅地	147.14	32.56	187-6
	ゴミST	8.08	1.79	187-8

用途地域: 第1種中高層住居専用地域
高度地区: 第3種

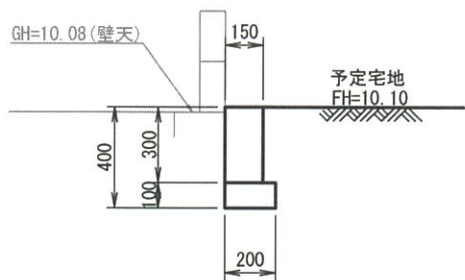
①1号重力式壁S=1:30



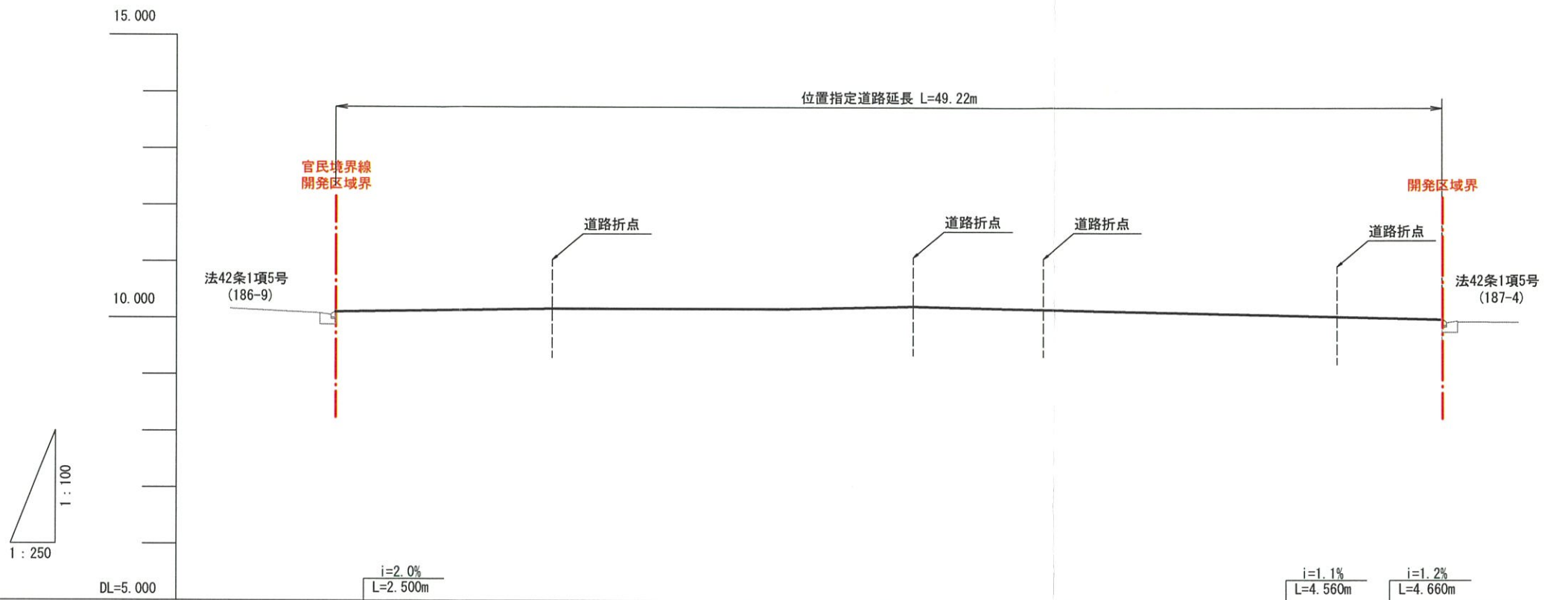
②2号重力式壁S=1:30



1号境界壁S=1:30

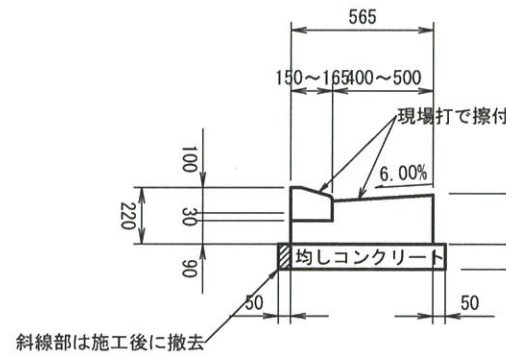


道路縦断図SV=1:100 SH=1:250

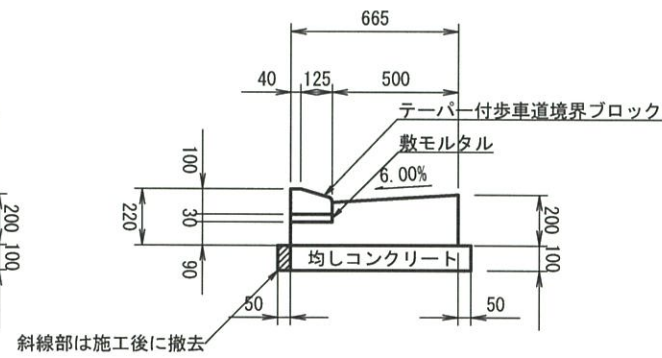


勾配	i=2.0% L=2.500m		i=0.4% L=7.180m		i=0.4% L=10.320m		i=0.4% L=5.720m		i=1.2% L=14.280m		i=1.1% L=4.560m		i=1.2% L=4.660m			
計画高	10.140	10.190	10.220	10.260	10.280	10.110	10.060	10.000	10.140	10.190	10.220	10.260	10.280	10.110	10.060	10.000
地盤高	10.14	10.14	9.43	9.43	9.43	9.43	10.00	9.99	10.14	10.14	9.43	9.43	9.43	10.00	9.99	9.99
追加距離	0.000	2.500	9.680	20.000	25.720	40.000	44.560	49.220	0.000	2.500	9.680	20.000	25.720	40.000	44.560	49.220
単距離	0.000	2.500	7.180	10.320	5.720	14.280	4.560	4.660	0.000	2.500	7.180	10.320	5.720	14.280	4.560	4.660
測点番号	No.0 (BP)	No.0 +2.50	No.0 +9.68	No.1	No.1 +5.72	No.2	No.2 +4.56	No.2 +9.22	No.0 (BP)	No.0 +2.50	No.0 +9.68	No.1	No.1 +5.72	No.2	No.2 +4.56	No.2 +9.22

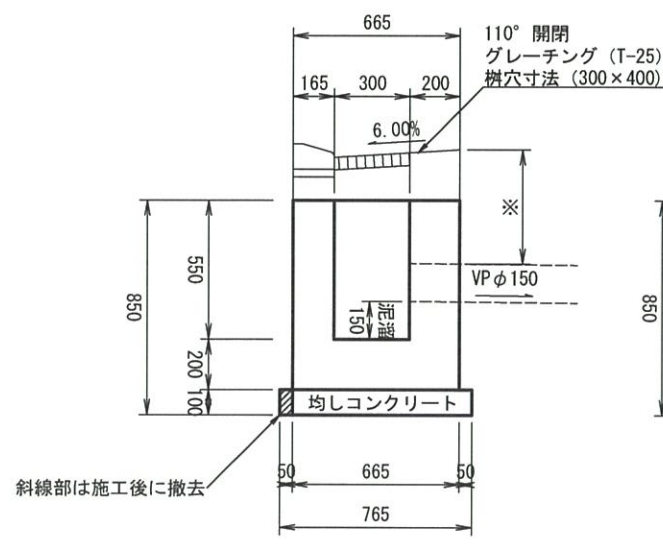
L型側溝構造図
(擦付部分) S=1:30



L型側溝構造図
S=1:30

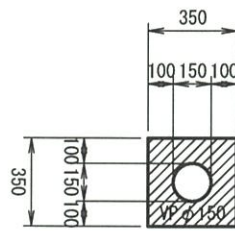


街渠柵構造図
S=1:30

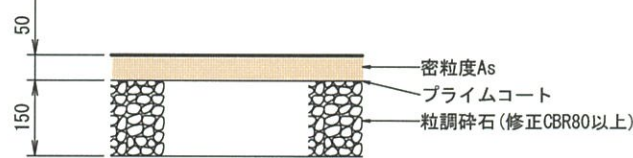


※印部分(土被り)600以下はコンクリート巻立

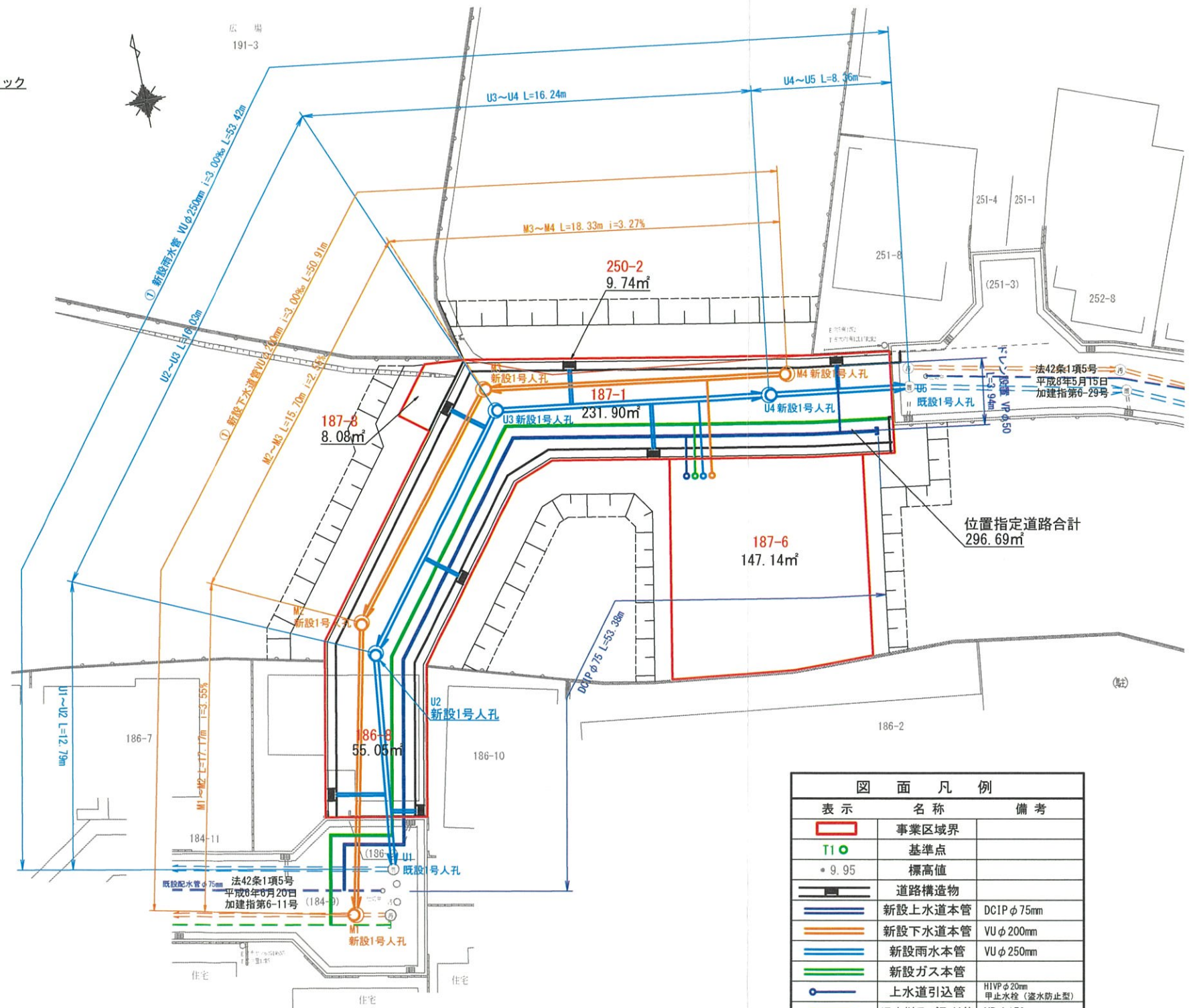
コンクリート巻立詳細図



舗装構成図
(4t以下乗入部)

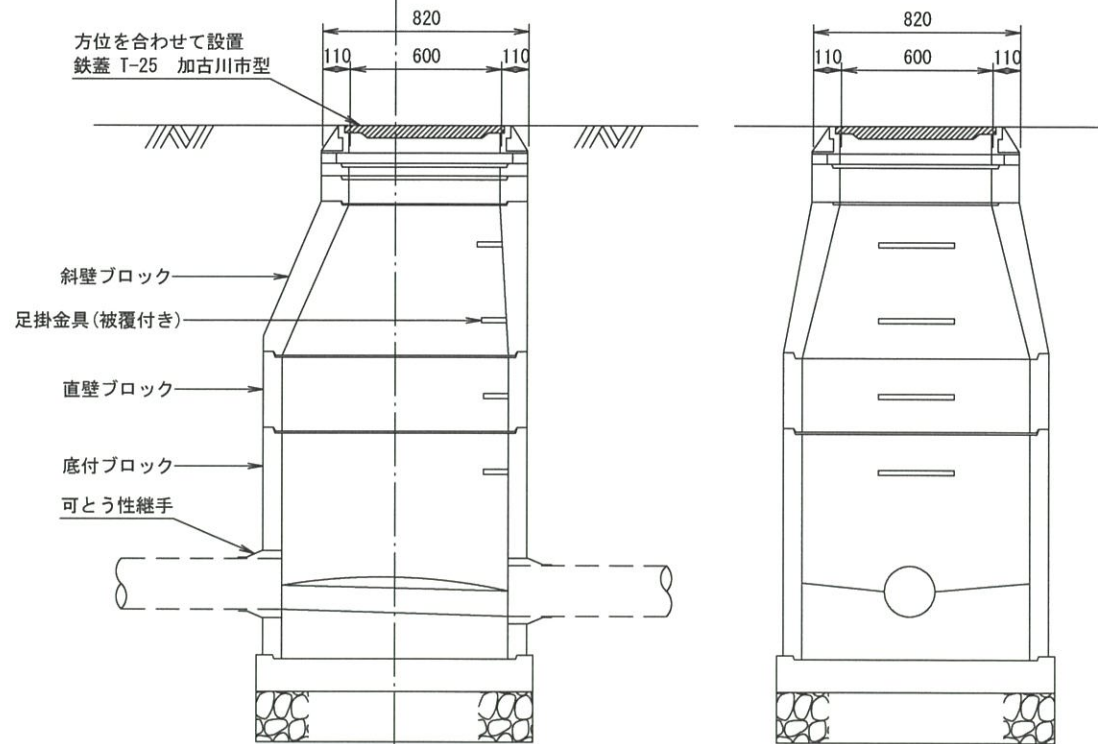
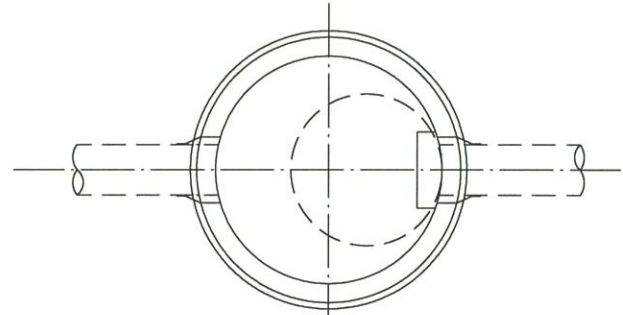


給排水平面図 S=1:300

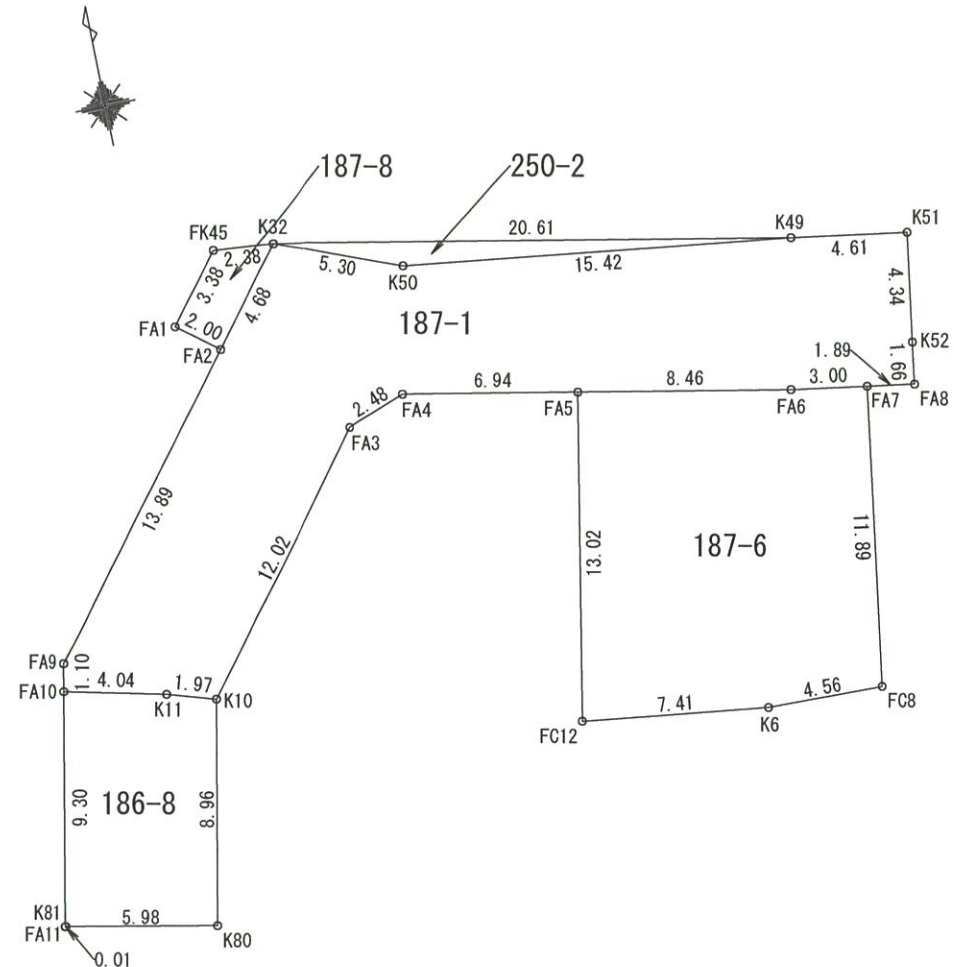


図面凡例		
表示	名称	備考
[Red line]	事業区域界	
T1	基準点	
• 9.95	標高値	
[Grey line]	道路構造物	
[Blue line]	新設上水道本管	DC1P φ75mm
[Orange line]	新設下水道本管	VU φ200mm
[Light blue line]	新設雨水本管	VU φ250mm
[Green line]	新設ガス本管	
[Blue line with circle]	上水道引込管	H1VP φ20mm 止水水栓(漏水防止型)
[Orange line with circle]	汚水樹及び取付管	VP φ150mm
[Green line with circle]	ガス引込管	
[Circle with '1']	新設マンホール	1号人孔・1号割込人孔
[Blue line with valve symbol]	仕切弁	設置位置未定
[Blue line with valve symbol]	消火栓	設置位置未定
[Dashed blue line]	既設上水道本管	
[Dashed orange line]	既設下水道本管	
[Dashed light blue line]	既設雨水本管	
[Dashed green line]	既設ガス本管	

1号組立人孔
S=1:30



求積図S=1:300



求積図

地番	186-8			
NO	Xn	Yn	Yn+1-Yn-1	Xn · (Yn+1-Yn-1)
FA11	173.627	190.886	0.077	13.369279
K81	173.639	190.898	5.994	1040.792166
K80	173.689	196.880	5.931	1030.149459
K10	182.654	196.829	-2.017	-368.413118
K11	182.838	194.863	-6.008	-1098.490704
FA10	182.930	190.821	-3.977	-727.512610
合計				-110.105528
合計面積				55.0527640
地積				55.05

地番	187-1			
NO	Xn	Yn	Yn+1-Yn-1	Xn · (Yn+1-Yn-1)
K32	200.696	199.051	-7.308	-1466.686368
FA2	196.491	196.977	-8.238	-1618.692858
FA9	184.039	190.813	-6.156	-1132.944084
FA10	182.930	190.821	4.050	740.866500
K11	182.838	194.863	6.008	1098.490704
K10	182.654	196.829	7.305	1334.287470
FA3	193.430	202.168	7.441	1439.312630
FA4	194.751	204.270	9.046	1761.717546
FA5	194.864	211.214	15.409	3002.659376
FA6	195.001	219.679	11.470	2236.661470
FA7	195.151	222.684	4.901	956.435051
FA8	195.245	224.580	1.806	352.612470
K52	196.908	224.490	-0.310	-61.041480
K51	201.249	224.270	-4.824	-970.825176
K49	201.009	219.666	-19.985	-4017.164865
K50	199.830	204.285	-20.615	-4119.495450
合計				-463.807064
合計面積				231.9035320
地積				231.90

地番	250-2			
NO	Xn	Yn	Yn+1-Yn-1	Xn · (Yn+1-Yn-1)
K32	200.696	199.051	-15.381	-3086.905176
K50	199.830	204.285	20.615	4119.495450
K49	201.009	219.666	-5.234	-1052.081106
合計				-19.490832
合計面積				9.7454160
地積				9.74

位置指定道路合計 296.69 m²

地番	187-6			
NO	Xn	Yn	Yn+1-Yn-1	Xn · (Yn+1-Yn-1)
FC12	181.842	211.410	7.593	1380.726306
K6	182.418	218.807	11.881	2167.308258
FC8	183.276	223.291	3.877	710.561052
FA7	195.151	222.684	-3.612	-704.885412
FA6	195.001	219.679	-11.470	-2236.661470
FA5	194.864	211.214	-8.269	-1611.330416
合計				-294.281682
合計面積				147.1408410
地積				147.14

予定宅地 147.14 m²

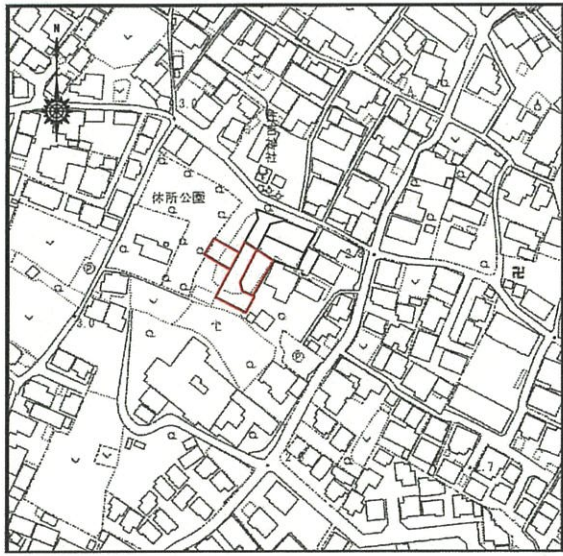
地番	187-8			
NO	Xn	Yn	Yn+1-Yn-1	Xn · (Yn+1-Yn-1)
K32	200.696	199.051	0.295	59.205320
FA2	196.491	196.977	-3.872	-760.813152
FA1	197.381	195.179	-0.295	-58.227395
FK45	200.415	196.682	3.872	776.006880
合計				16.171653
合計面積				8.0858265
地積				8.08

ゴミST 8.08 m²

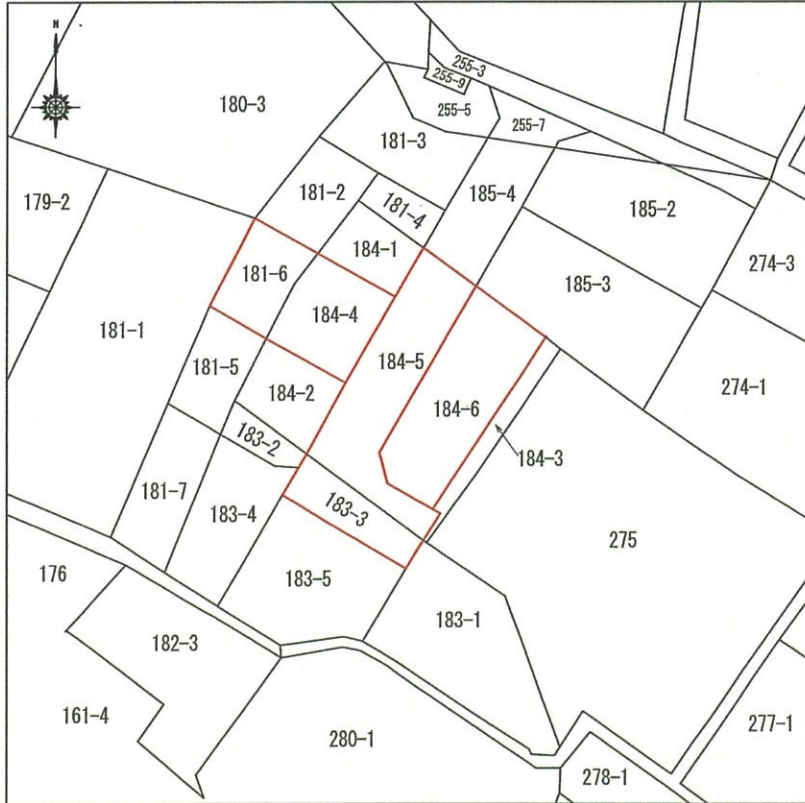
指定年月日・番号	令和 7 年 11 月 26 日	加ま指 第 8(R6) 号
公告年月日・番号	令和 7 年 12 月 4 日	加古川市公告第 140 号
(道路となる地名・地番) 加古川市尾上町口里字休所183番3、184番5		
道路の幅員	6.00 m	道路の延長 33.86 m 道路の面積 205.70 m ²
宅地の面積	280.80 m ²	区画数 2 団地面積 486.50 m ²

- (凡例)
- 方位
 - 申請する道路の位置(朱書) 標識の位置
 - 下水・側溝等
 - 既存道路及び既指定道路 (年月日・番号記入)
 - 地番界
 - 敷地界
 - 市町村界
 - 既存建築物 (用途を記入)
 - 予定建築物 (用途を記入)

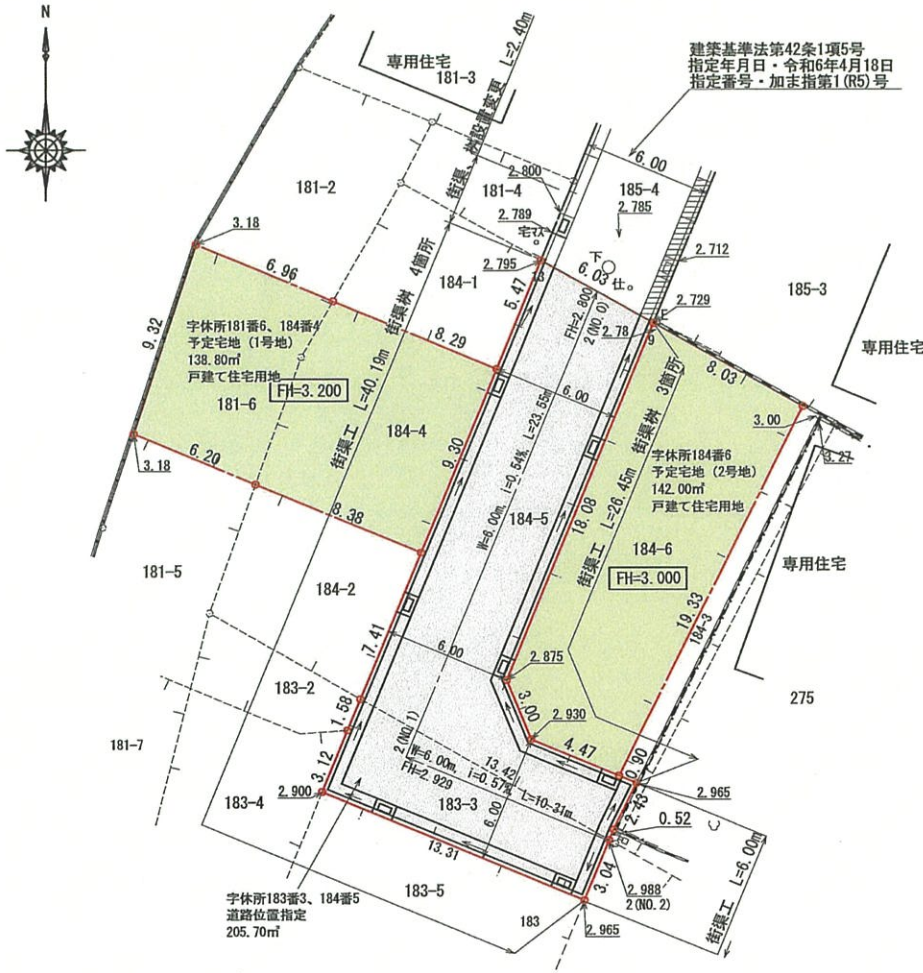
付近見取図 S=1/2500



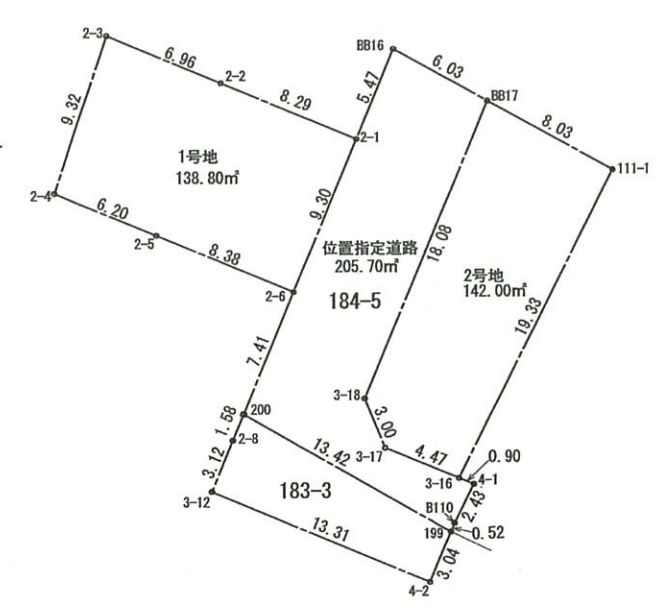
国土調査図 S=1/500



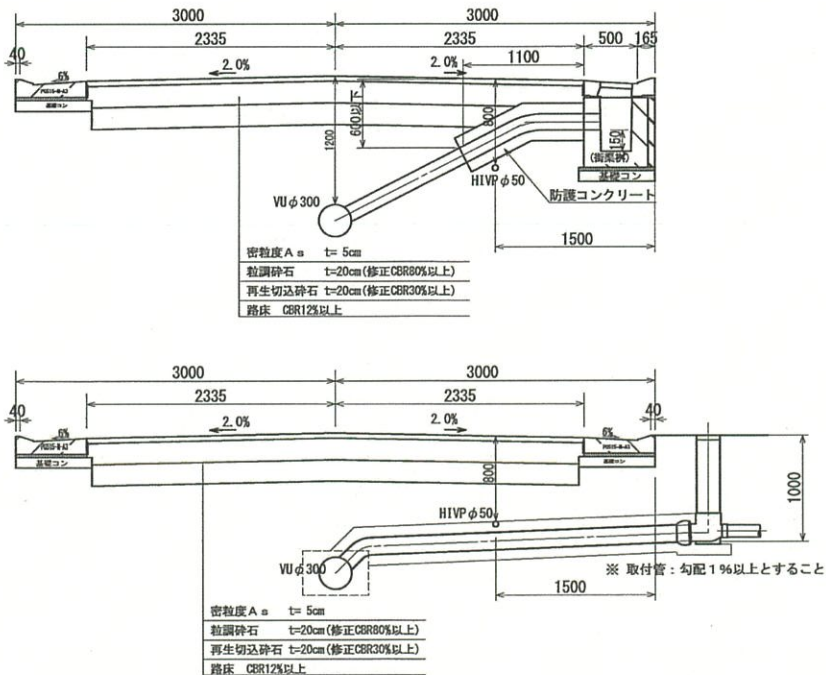
道路図 S=1/250



求積図 S=1/300



道路断面図 S=1/50



地番 184-5

NO	X _n	Y _n	Y _{n+1}-Y_{n-1}}	X _n · Y _{n+1}-Y_{n-1}}
BB16	77.071	107.085	-7.372	-568.167412
2-1	72.013	104.996	-5.639	-406.081307
2-6	63.417	101.446	-6.382	-404.727294
200	56.559	98.614	8.846	500.220914
199	49.944	110.292	11.879	593.284776
B110	50.430	110.493	1.291	65.105130
4-1	52.610	111.583	0.256	13.468160
3-16	52.954	110.749	-4.966	-262.969564
3-17	54.660	106.617	-5.283	-288.768780
3-18	57.432	105.466	5.751	330.291432
BB17	74.144	112.368	1.619	120.039136
合計				-308.204809
合計面積				154.1024045
地積				154.10 m ²

地番 183-3

NO	X _n	Y _n	Y _{n+1}-Y_{n-1}}	X _n · Y _{n+1}-Y_{n-1}}
199	49.944	110.292	10.515	525.161160
4-2	47.128	109.129	-13.473	-634.955544
3-12	52.212	96.819	-10.515	-549.009180
200	56.559	98.614	13.473	762.019407
合計				103.215843
合計面積				51.6078215
地積				51.60 m ²

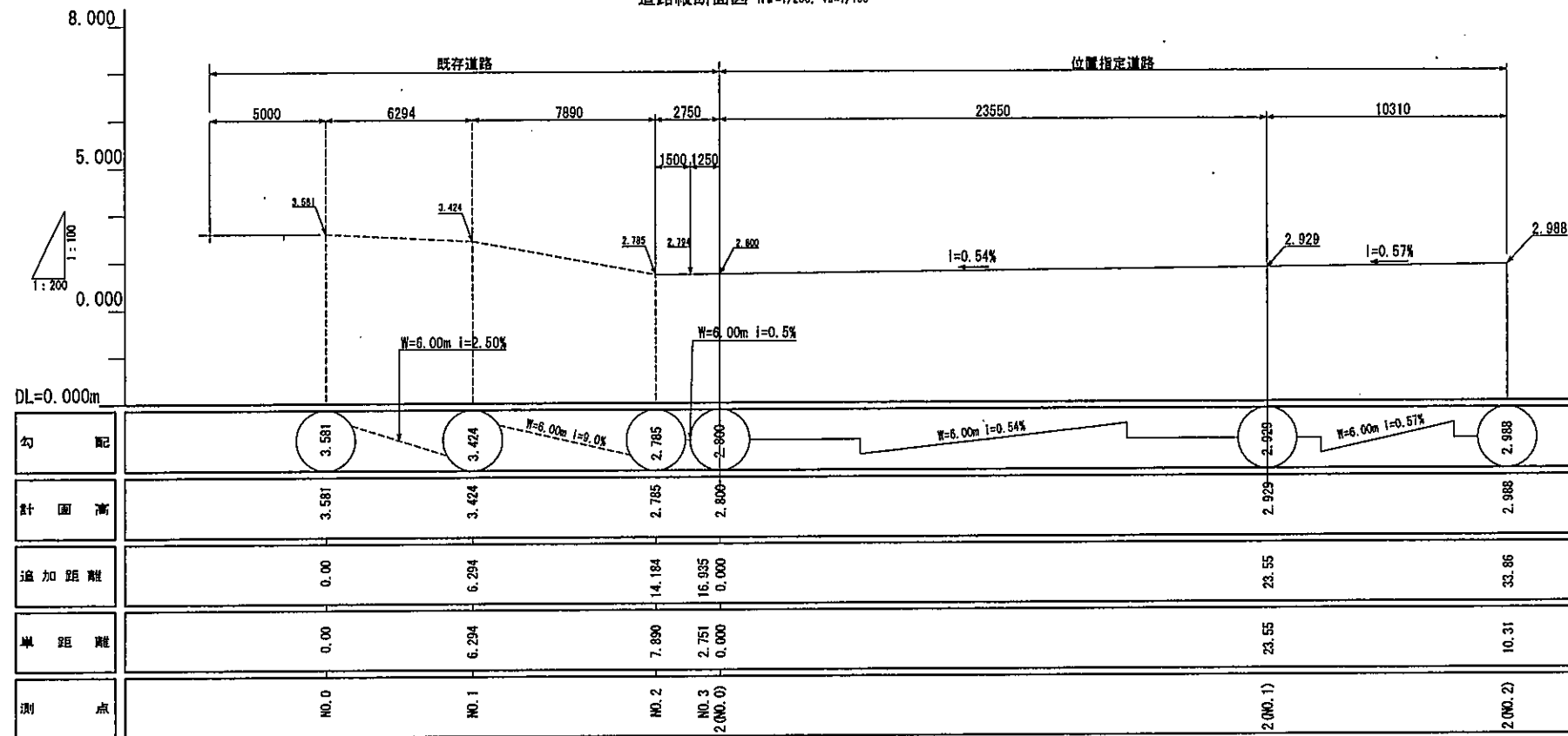
地番 1号地

NO	X _n	Y _n	Y _{n+1}-Y_{n-1}}	X _n · Y _{n+1}-Y_{n-1}}
2-1	72.013	104.996	-4.118	-296.549534
2-2	75.180	97.328	-14.103	-1060.263540
2-3	77.838	90.893	-9.368	-729.186384
2-4	68.986	87.960	2.804	193.436744
2-5	66.617	93.697	13.486	898.396862
2-6	63.417	101.446	11.299	716.548683
合計				-277.617169
合計面積				138.8085945
地積				138.80 m ²

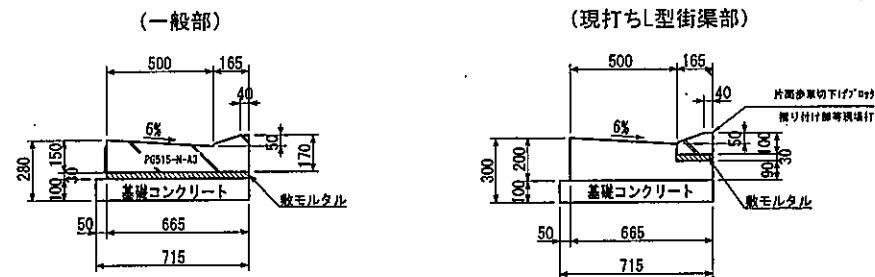
地番 2号地

NO	X _n	Y _n	Y _{n+1}-Y_{n-1}}	X _n · Y _{n+1}-Y_{n-1}}
111-1	70.248	119.400	1.619	113.731512
B9	74.144	112.368	-13.934	-1033.122496
3-18	57.432	105.466	-5.751	-330.291432
3-17	54.660	106.617	5.283	288.768780
3-16	52.954	110.749	12.783	676.910982
合計				-284.002654
合計面積				142.0013270
地積				142.00 m ²

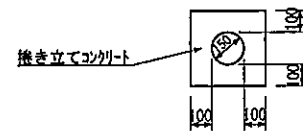
道路縦断面図 H=1/200, V=1/100



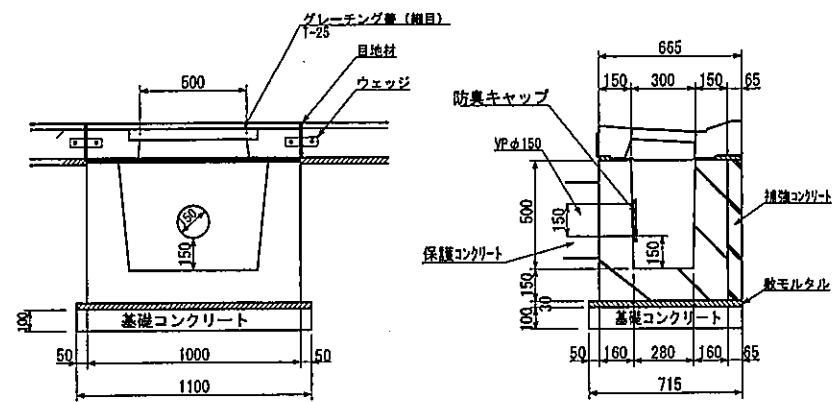
L型街渠 S=1/25



保護コンクリート S=1/25



L型街渠柵 S=1/25



指定年月日・番号 令和6年7月4日 第36-施1
 告示年月日・番号 令和6年7月8日 加古川市公告第54号

承諾書

この図面記載のとおり道路の位置の指定・変更・廃止を承諾します。

昭和47年7月20日

(申請者)

道路の幅員 4.000 M 道路の延長 56.40 M 道路の面積 227.47
 工事着手日 昭和46年12月1日 工事完了日 昭和46年12月20日

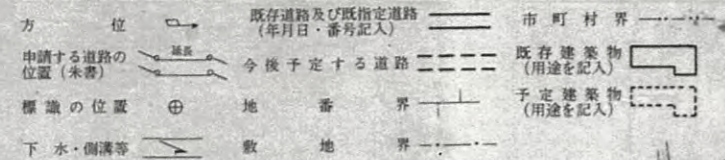
道路管理者住所氏名

道路となる土地の地名地番	地目	権利の種類	住	所	氏	印
加古川市加古川町中草 840-1	宅地	所有権				
同上 841-1	倉庫	地上権				

(上記承諾に関する特記事項を記入してください。)

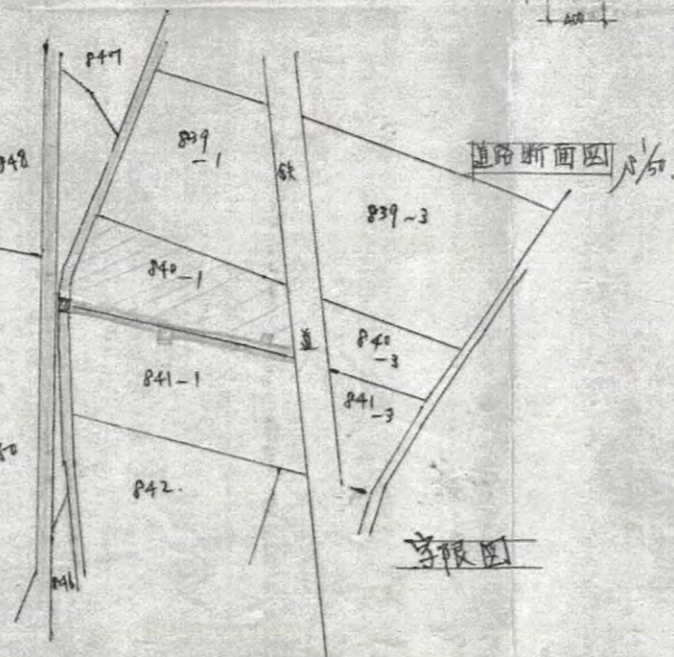
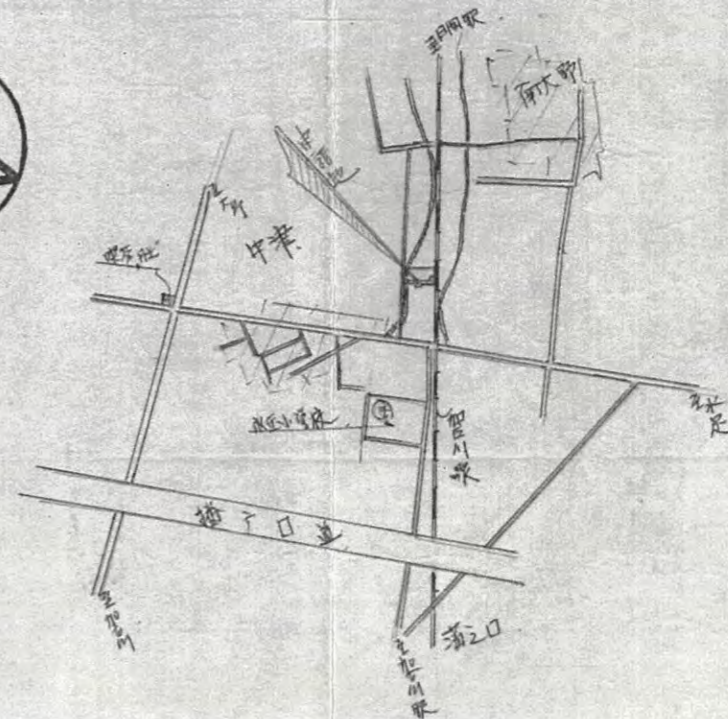
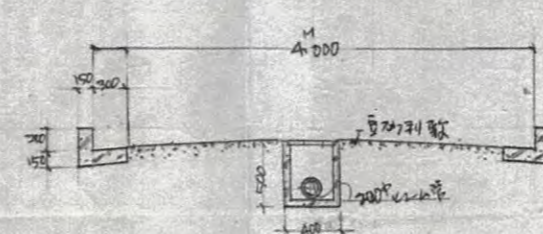
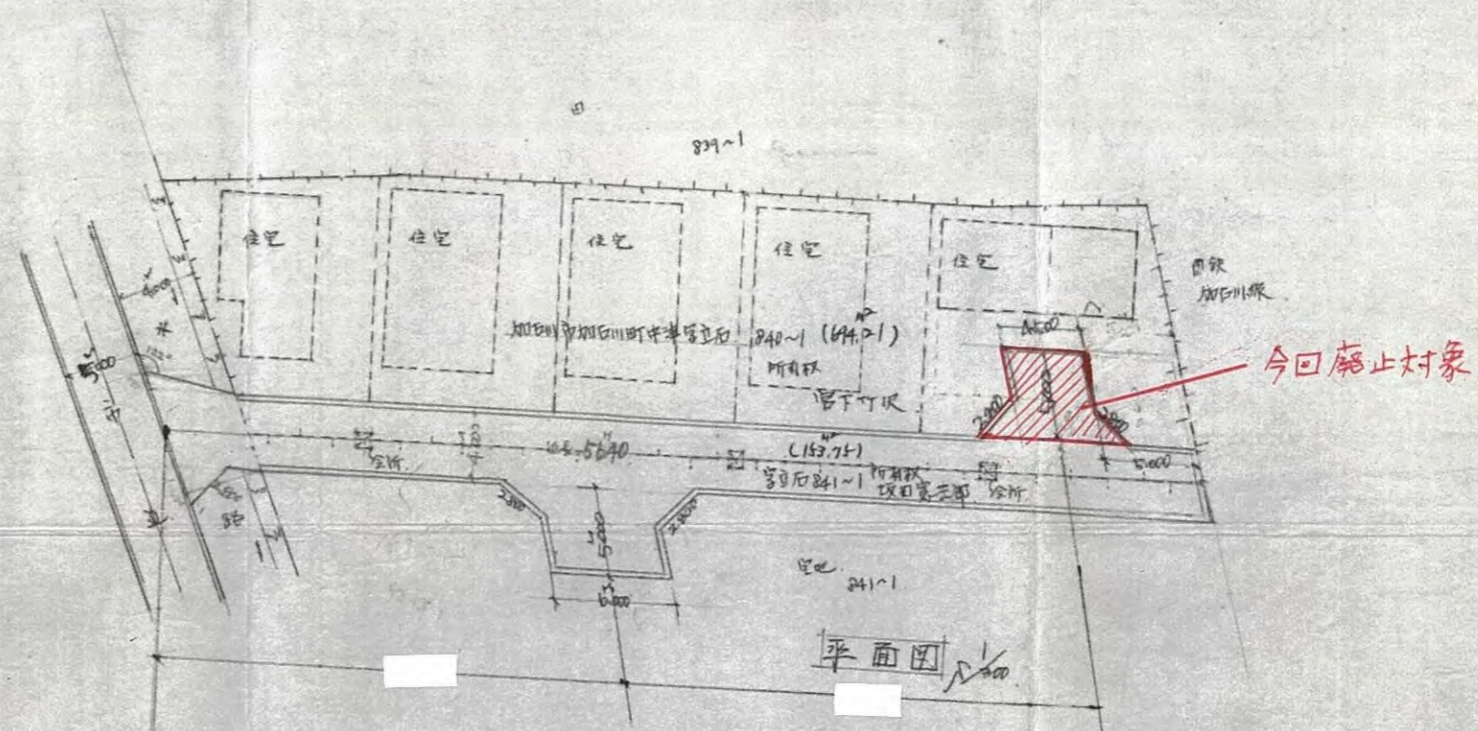
図面作成者住所氏名 加古川市加古川町東津754-1 玉置 一級建築士事務所 玉置 圓二

凡例



(注意)

- 承諾書の「権利の種類」欄は、土地又はその土地内の建築物若しくは工作物について該当する権利(所有権借地権等)をそれぞれ記入すること。
- 図面にも地番号権利の種類及び氏名を記入すること。
- 附近見取図・道路図及び標準断面図を記載し、方位は一致させること。
- 延長は、幅員別に記入すること。
- 本用紙のみで記入できない場合は、同質、同形の用紙を使用し、該当する部分において権利を有する者及び図面作成者の印で本用紙と割印して追加すること。
- 申請書(正・副)には本用紙(追加紙を含む)のコピーを添付し、本用紙は別に(同時に)提出すること。

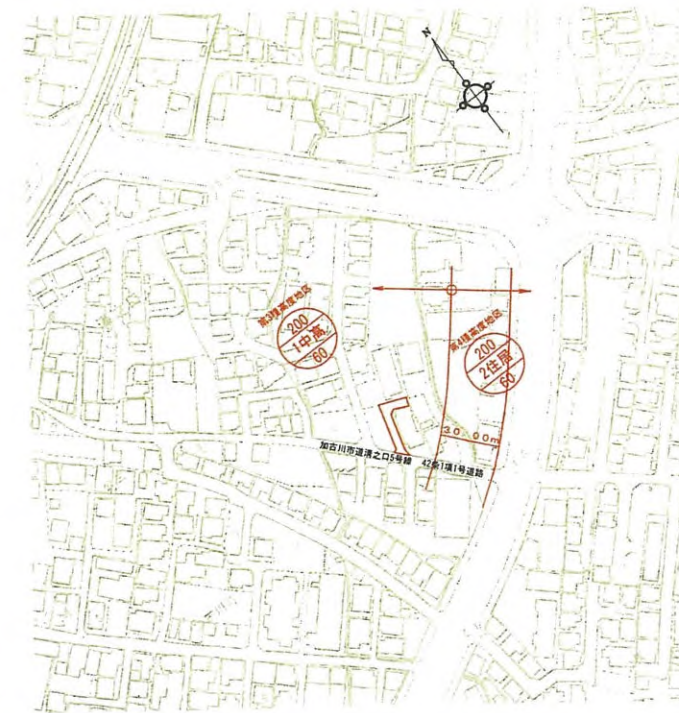
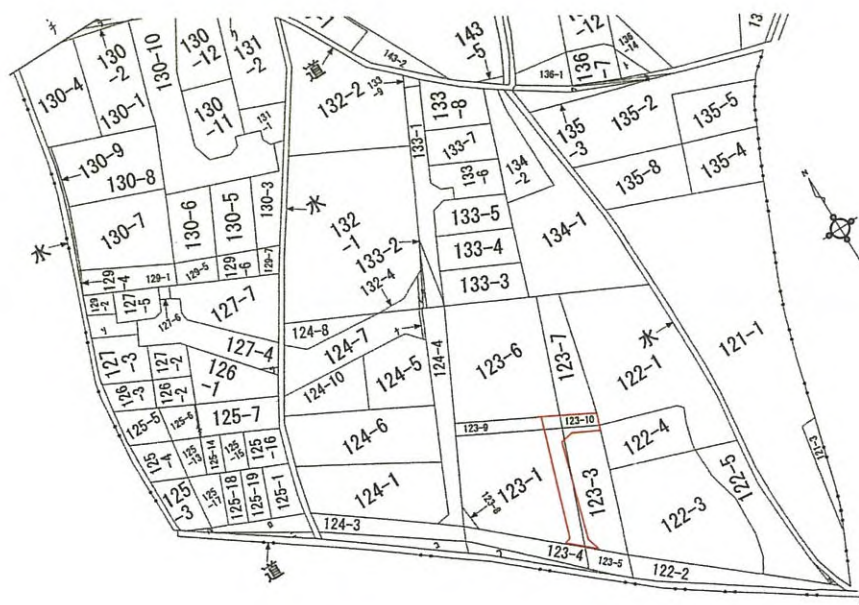
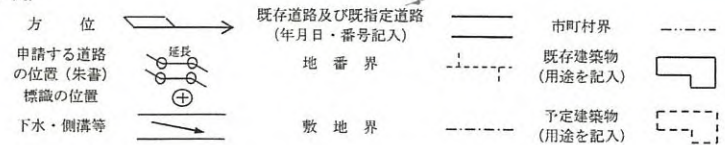


今回廃止対象

第14号様式

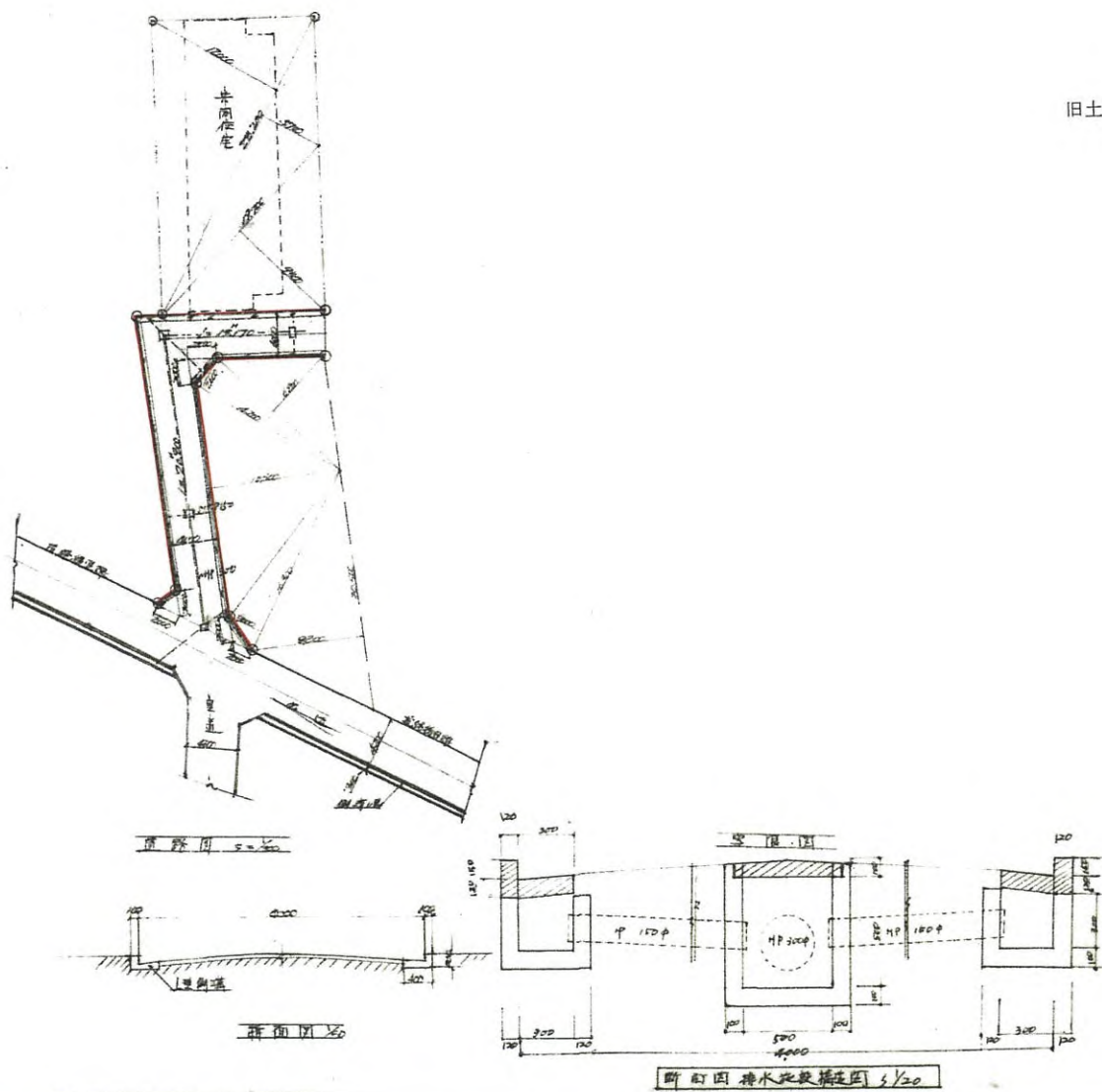
指定年月日・番号	令和7年3月5日 加建指第36-第2号				
告示年月日・番号	令和7年3月12日 加古川市告示第23号				
(道路となる地名・地番) 加古川市加古川町溝之口字中船頭123番1の一部、123番3の一部、123番9の一部、123番10					
道路の幅員	4.000 m	道路の延長	33.87 m	道路の面積	144.47 m ²
宅地の面積	m ²	区画数		団地面積	m ²

(凡例)



旧土地台帳附属地図

附近見取り図 S=1/2500



字限図