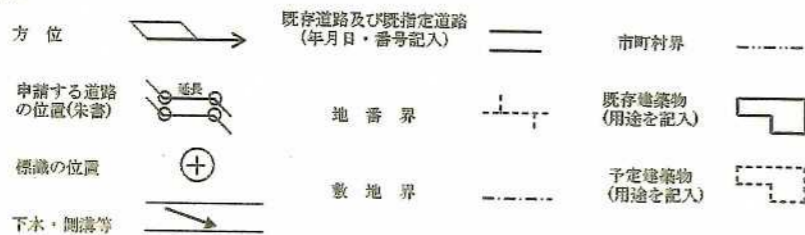


様式第14号 (第13条関係)

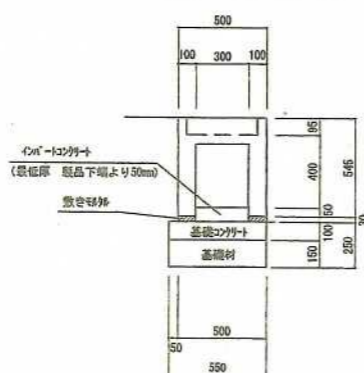
第5号様式

指定年月日・番号	平成30年7月17日	加開指第	29-1号
告示年月日・番号	平成30年7月23日	加古川市告示第	70号
承 諾 書			
この図面記載のとおり道路の位置の指定・変更を受けることを承諾します。			
平成29年6月9日			
(申請者) 大西 英志			
道路の幅員	5.85m	道路の延長	25.42m
	m		m
道路の面積			149.83 m ²
宅地の面積	817.41 m ²	区画数	1
団地面積			m ²
道路管理者住所氏名	加古川市平岡町一色東2丁目480-3		
	大西 英志		
	印鑑証明添付 電話 079-435-4445 番		
道路となる土地の地名地番	地目	権利の種類	住 所 氏 名 印
加古川市野口町長砂 字南ケ市368-3の一部	公衆用 道路	所有権 地役権	
加古川市野口町長砂 字南ケ市374-1の一部	田	所有権	
加古川市野口町長砂 字南ケ市374-2の一部	公衆用 道路	所有権	
加古川市野口町長砂 字南ケ市374-6の一部	田	所有権	
加古川市野口町長砂 字南ケ市378-2の一部	公衆用 道路	所有権	
備 考	(上記承諾に関する特記事項を記入して下さい。)		
	土木総務課引継		
図面作成者住所氏名	加古川市加古川町北在家2006 測量士 田村 高廣		

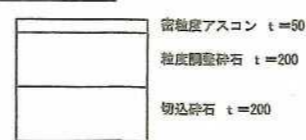
凡例



構造詳細図 S=1/30
(自由勾配側溝)

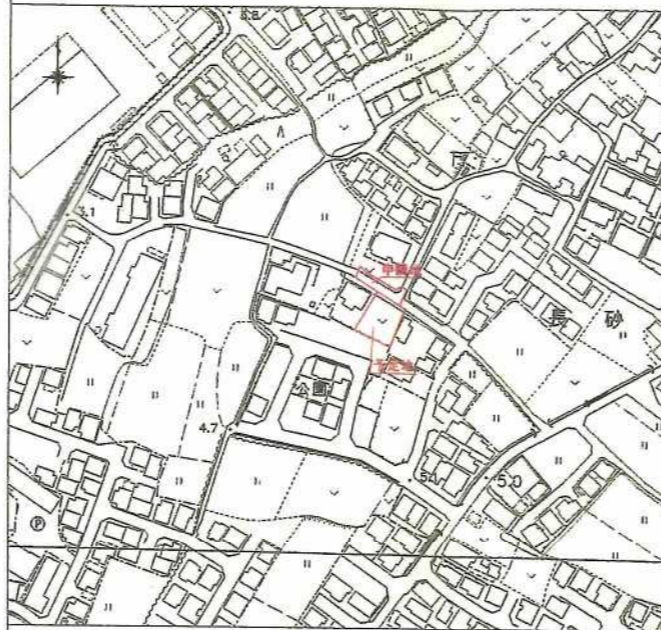


舗装構成 S=1/20



凡例	種別
	開発区域境界線
	現況高さ
	計画高さ
	ベンチマーク
	予定位置指定道路
	污水管
	雨水管
	給水管

付近見取図 S=1/2500



国土調査図 S=1/500

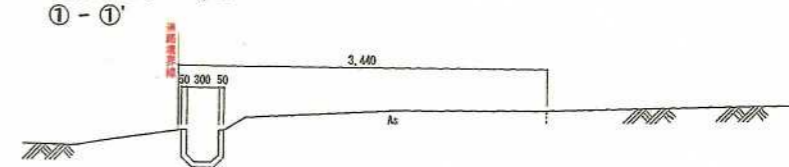


神戸地方方法務局加古川支局にて閲覧

平成29年9月20日

測量士 田村 高廣

現況断面図 S=1/50



工事名称

大西様 長屋住宅新築工事

施工場所

加古川市野口町長砂字南ケ市368番3の一部他


作成者

加古川市加古川町北在家2006
セイヨウプランオフィス株式会社
測量士 田村 高廣

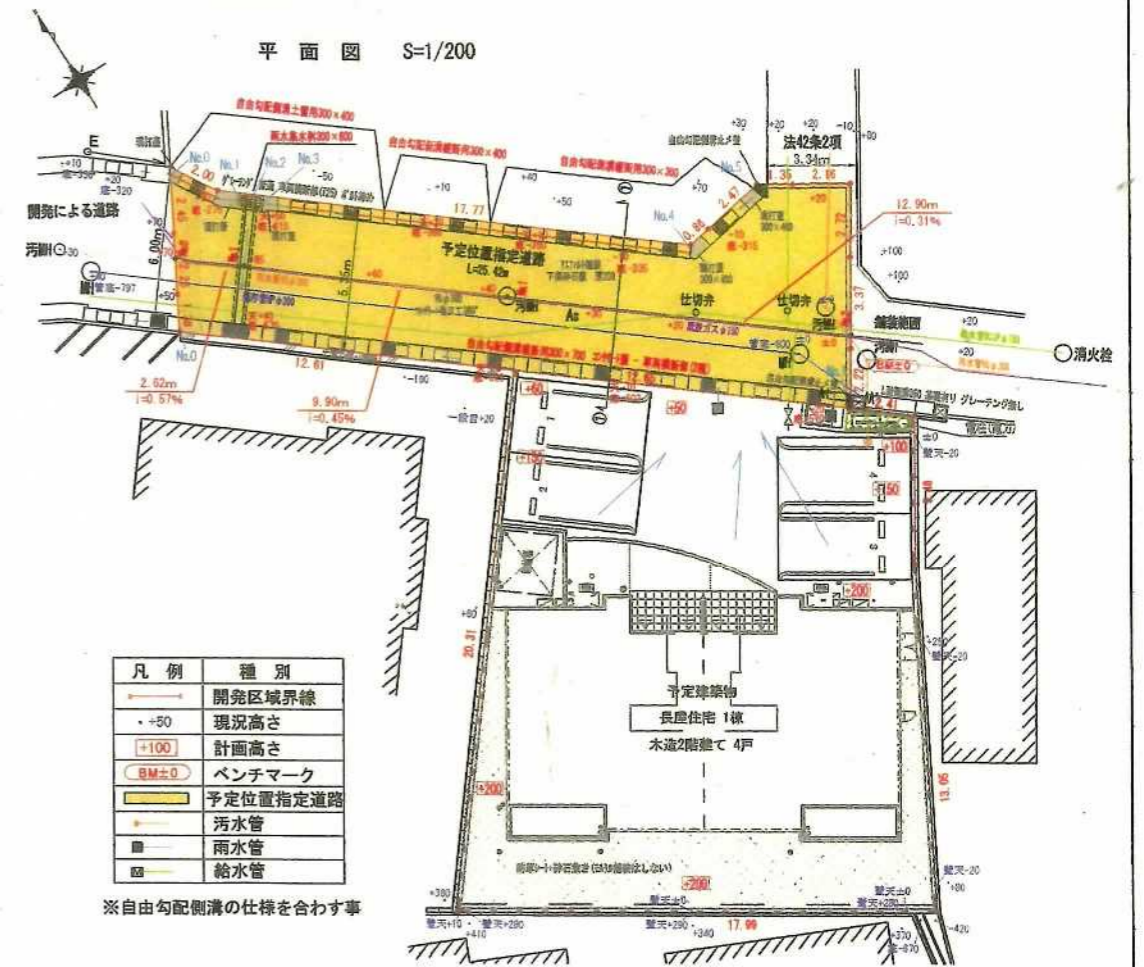
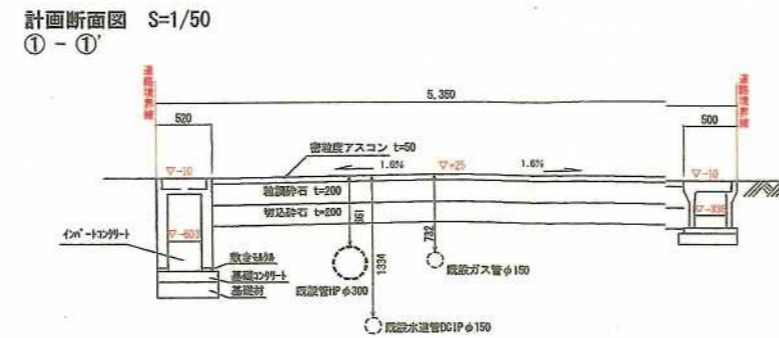
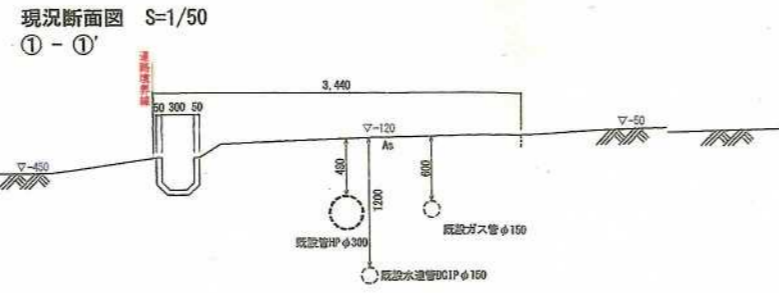
図面名称
申請図

縮尺
図示

図面番号
2-1



平成29年1月6日神戸地方方法務局加古川支局にて転写
測量士 田村 高 廣



凡 例	種 別
—	開発区域界線
• +50	現況高さ
+100	計画高さ
BM±0	ベンチマーク
—	予定位置指定道路
—	污水管
—	雨水管
—	給水管

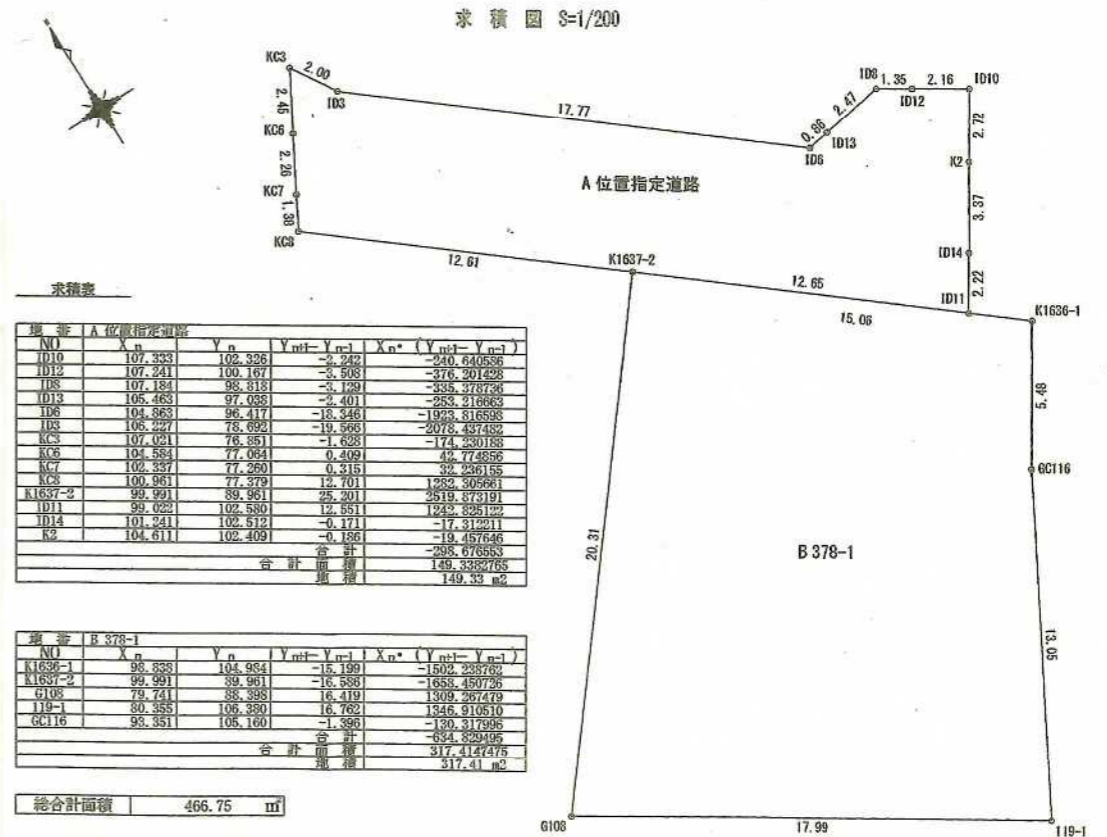
※自由勾配側溝の仕様を合わせ事

幅員：6.00~5.35m, 道路延長：25.42m

道路計画縦断面図



勾 配 図					
計 画 高	4.97	5.01	5.025	4.98	4.94
盛 土		0.00	0.115	0.16	0.00
切 土					
地 盤 高	4.97	5.01	4.91	4.82	4.94
追 加 距 離	-4.33	0.00	2.62	12.52	25.42
単 距 離	-4.33	0.00	2.62	9.90	12.90
番 号	No. -1	No. 0	No. 1	No. 2	No. 3



求積表

地番	A位置指定道路	NO	X _n	Y _n	Y _{n+1}}	Y _{n-1}}	X _n * (Y _{n+1} - Y_{n-1}})}
		ID10	107.333	102.336	-2.242	-240.640586	
		ID12	107.241	100.167	-3.508	-376.201428	
		ID8	107.184	95.318	-3.739	-395.378736	
		ID13	105.483	97.033	-2.401	-253.216889	
		ID6	104.863	96.417	-18.346	-1923.816588	
		ID3	106.327	75.692	-19.566	-2078.437452	
		KC3	107.021	76.851	-1.628	-174.230188	
		K3	104.584	77.091	0.409	42.773556	
		K7	102.337	77.250	0.315	32.235158	
		K8	100.961	77.379	12.701	1282.505661	
		K1637-2	99.991	89.961	25.201	2519.873191	
		ID11	99.022	102.580	12.551	1242.325122	
		ID14	101.241	102.512	-0.171	-17.312911	
		K2	104.611	102.409	-1.855	-19.457544	
		合計				-298.676553	
		面積				149.332765	

求積表

地番	B 378-1	NO	X _n	Y _n	Y _{n+1}}	Y _{n-1}}	X _n * (Y _{n+1} - Y_{n-1}})}
		K1636-1	98.838	104.934	-15.199	-1502.235762	
		K1637-2	99.991	89.961	-16.588	-1658.450726	
		ID8	79.741	85.398	16.419	1309.267479	
		ID1	89.355	105.350	15.762	1345.816510	
		GC116	93.351	105.160	-1.586	-132.817925	
		合計				-854.829495	
		面積				317.414775	

合計面積	466.75 m ²
地番	面積
A位置指定道路	149.332765 m ²
B 378-1	317.414775 m ²

指定年月日・番号	平成30年3月23日	加開指第 29-2 号
告示年月日・番号	平成30年3月30日	加古川市告示第 28 号

承諾書

この図面記載のとおり道路の位置の指定・変更を受けることを承諾します。

平成29年7月6日

(申請者) 加古川市平岡町新在家一丁目256番地の14
株式会社不動産流通センター 代表取締役 仲上 常幸 様

道路の幅員	5.35 M	道路の延長	48.47 M	道路の面積	276.85 M ²
宅地の面積	150.73 M ²	区画数	1	団地面積	435.58 M ²

道路管理者住所氏名	加古川市平岡町新在家一丁目256番地14 株式会社不動産流通センター 代表取締役 仲上 常幸	印鑑証明添付 電話 079-423-1185 番
-----------	--	-----------------------------

道路となる土地の地名地番	地目	権利の種類	住所	氏名	印
加古川市加古川町大野 字穴バリエ359番1の一部	宅地	所有権			
加古川市加古川町大野 字穴バリエ360番1の一部	田	所有権			
加古川市加古川町大野 字穴バリエ360番2の一部	宅地	所有権			

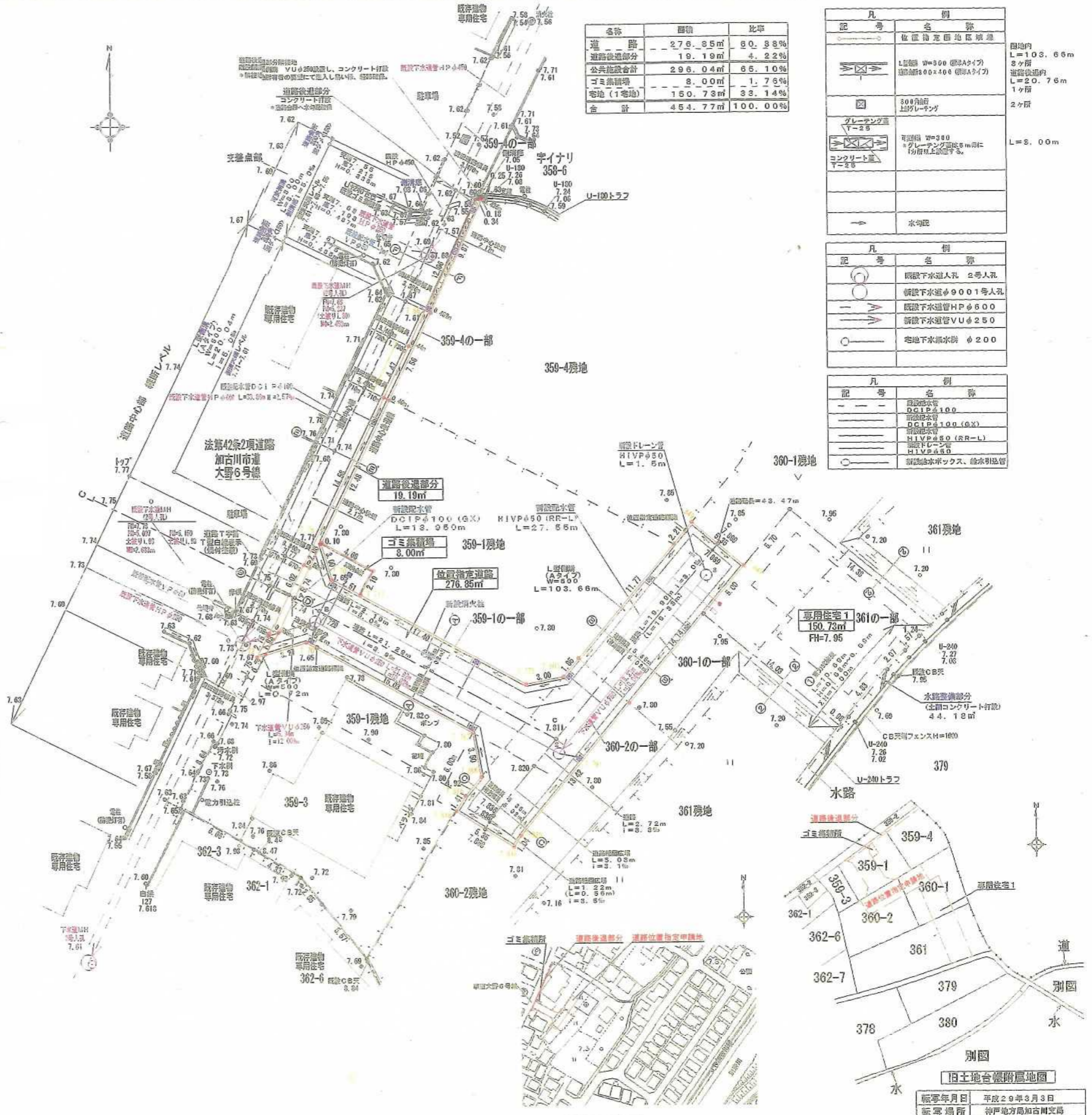
(上記承諾に関する特記事項を記入してください。)

土木総務課引継

図面作成者住所氏名	加古川市平岡町二俣757番地の21 有限会社吉成設計事務所 代表取締役 吉成 五郎
-----------	---

凡例

方位	既設道路及び既指定道路 (年月日・番号記入)	市町界
申請する道路の位置(赤色)	既設建築物 (用途を記入)	予定建築物 (用途を記入)
標識の位置	地番界	敷地界
下水・側溝等		



名称	面積	比率
道 路	276.85m ²	80.88%
道路後退部分	19.19m ²	4.22%
公共施設合計	296.04m ²	85.10%
ゴミ集積場	8.00m ²	1.76%
宅地(1宅地)	150.73m ²	33.14%
合 計	454.77m ²	100.00%

凡 例	記 号	名 称
位置指定道路区域線	---	位置指定道路区域線
既設道路	---	既設道路
申請道路	---	申請道路
300角筋上のグレーン	---	300角筋上のグレーン
グレーン	---	グレーン
コンクリート	---	コンクリート
水勾配	---	水勾配

凡 例	記 号	名 称
既設下水人孔	○	既設下水人孔
新設下水人孔	○	新設下水人孔
既設下水管	---	既設下水管
新設下水管	---	新設下水管
宅地下水管	---	宅地下水管

凡 例	記 号	名 称
既設雨水管	---	既設雨水管
新設雨水管	---	新設雨水管
既設排水溝	---	既設排水溝
新設排水溝	---	新設排水溝
既設排水溝	---	既設排水溝
新設排水溝	---	新設排水溝

付近見取図 1:2500

転写年月日	平成29年3月3日
転写場所	神戸地方局加古川支局
転写者	有限会社吉成設計事務所 代表取締役 吉成 五郎

様式第14号 (第13条関係) 第5号様式

指定年月日・番号	平成30年4月26日	加開指第29-3号
告示年月日・番号	平成30年5月7日	加古川市告示第45号

承 諾 書

この図面記載のとおり道路の位置の指定を受けることを承諾します。

平成29年10月23日 (申請者) 姫路市神子岡前一丁目9番11号
ワコ開発株式会社 代表取締役 渡邊 知士郎

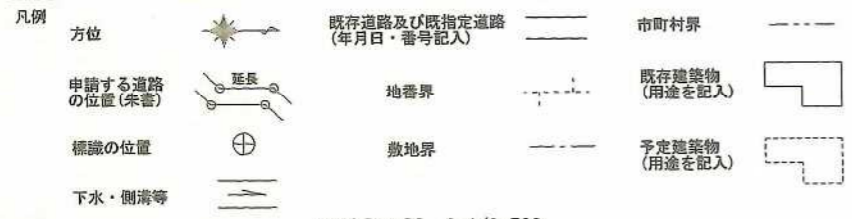
道路の幅員	6.34m	道路の延長	23.53m	道路の面積	154.64㎡
宅地の面積	246.44㎡	区画数	2	団地面積	405.56㎡

道路管理者住所氏名 姫路市神子岡前一丁目9番11号
ワコ開発株式会社 代表取締役 渡邊 知士郎 電話(079)296-2200番

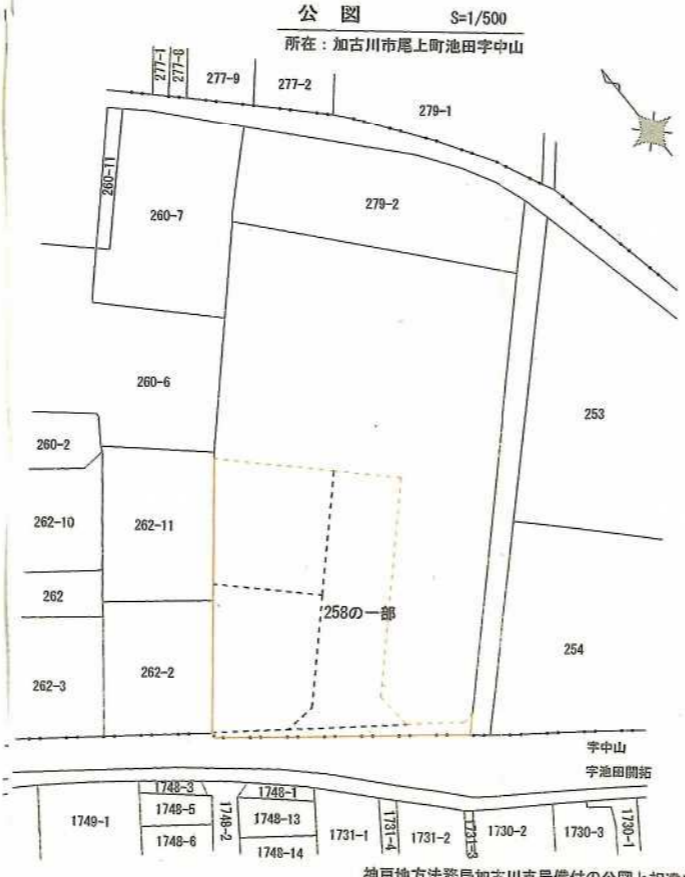
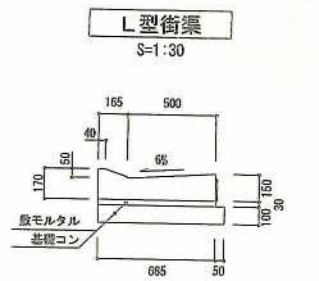

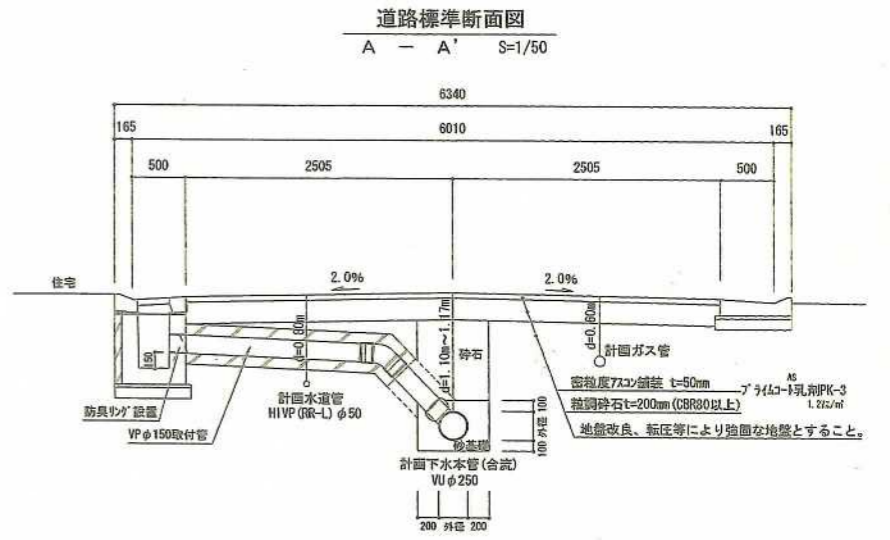
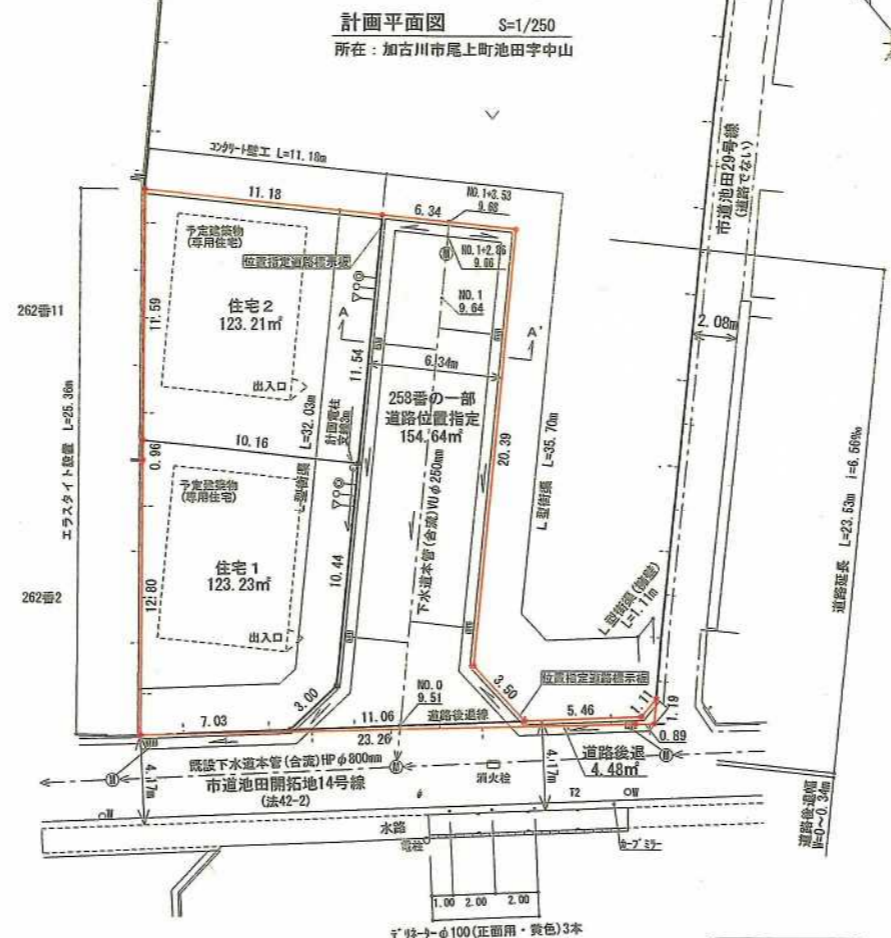
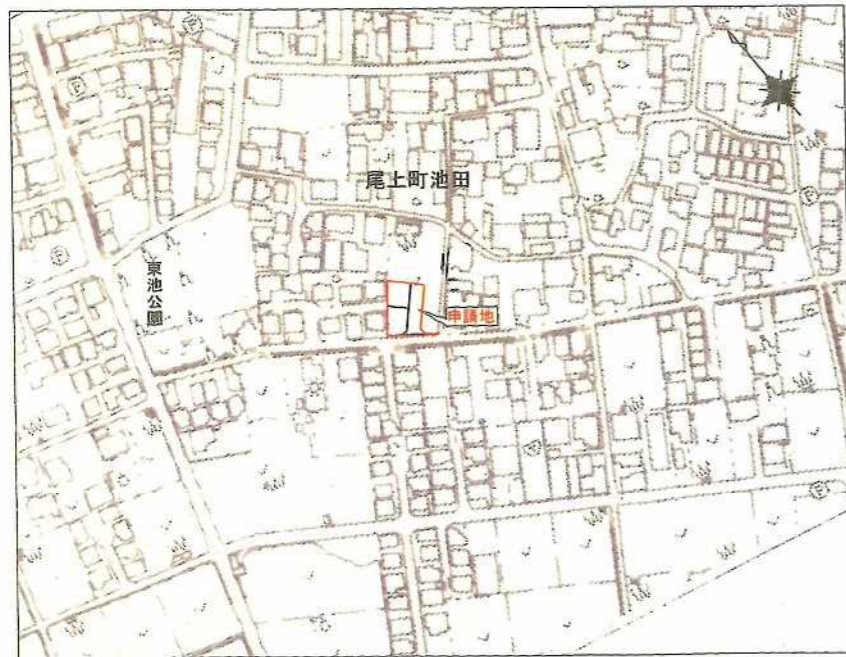
道路となる土地の地名地番	地目	権利の種類	住所	氏名	印
加古川市尾上町池田字中山258番の一部	畑	所有権			
加古川市尾上町池田字中山258番の一部	畑	根拠当権			

備考 (上記承諾に関する特記事項を記入してください。)

図面作成者住所氏名 姫路市三左衛門堀東の町102番地
土地家屋調査士 加藤 達四郎



付近見取図 S=1/2,500



座標求積表

地番	住宅1	住宅2	道路位置指定	道路後退
測点名	X座標	Y座標	X座標	Y座標
B18	112.215	73.816	112.972	89.179
K51	111.483	73.184	104.926	80.896
K1	101.775	64.839	97.648	73.403
B16	97.478	70.404	97.478	70.404
B17	97.648	73.403	90.714	79.164
B19	104.926	80.896	94.213	78.966
B15			108.425	93.596
倍面積	246.460625		309.289225	
面積	123.2303125		154.646125	
地積	123.23㎡		154.64㎡	

地番	住宅1	住宅2
測点名	X座標	Y座標
S5	120.991	81.389
B18	112.215	73.816
B19	104.926	80.896
B4	112.972	89.179
倍面積	246.433394	
面積	123.2166970	
地積	123.21㎡	

地番	道路後退	
測点名	X座標	Y座標
B12	87.378	83.485
B13	90.714	79.164
B16	97.478	70.404
K1	101.775	64.839
K10	87.295	83.042
A13	86.737	83.744
K12	87.582	84.580
倍面積	8.979239	
面積	4.4896195	
地積	4.48㎡	

合計 405.56㎡
公式 A=1/2Σ(X2-X1)(Y1+Y2)

神戸地方方法務局加古川支局備付の公図と相違ありません。
 謄写日 平成29年9月4日
 謄写者 土地家屋調査士 加藤 達四郎