

様式第14号(第13条関係) 第5号様式

指定年月日・番号 平成28年12月13日 加開指第28-1号

告示年月日・番号 平成28年12月22日 加古川市告示第146号

承諾書

この図面記載のとおり道路の位置の指定・変更をうけることを承諾します。

平成28年4月18日

(申請者) 明石市大久保町大塚497番地1
 関西住宅販売株式会社 代表取締役 横野 修三 様

道路の幅員	5.35 M	道路の延長	37.37 M	道路の面積	253.52 M ²
宅地の面積	197.28 M ²	区画数	1	団地面積	450.80 M ²
道路管理者住所氏名	明石市大久保町大塚497番地1 関西住宅販売株式会社 代表取締役 横野 修三 印鑑証明添付 電話 078-937-3338 番				
道路となる土地の地名地番	地目	権利の種類	住所	氏名	印

加古川市東神吉町西井ノ口 字高尾32番3の一部	田				
加古川市東神吉町西井ノ口 字社ノ下51番1の一部	田				
加古川市東神吉町西井ノ口 字高尾32番3地先里道	里道				
加古川市東神吉町西井ノ口 字社ノ下51番1地先水路 (里道管理)	水路				

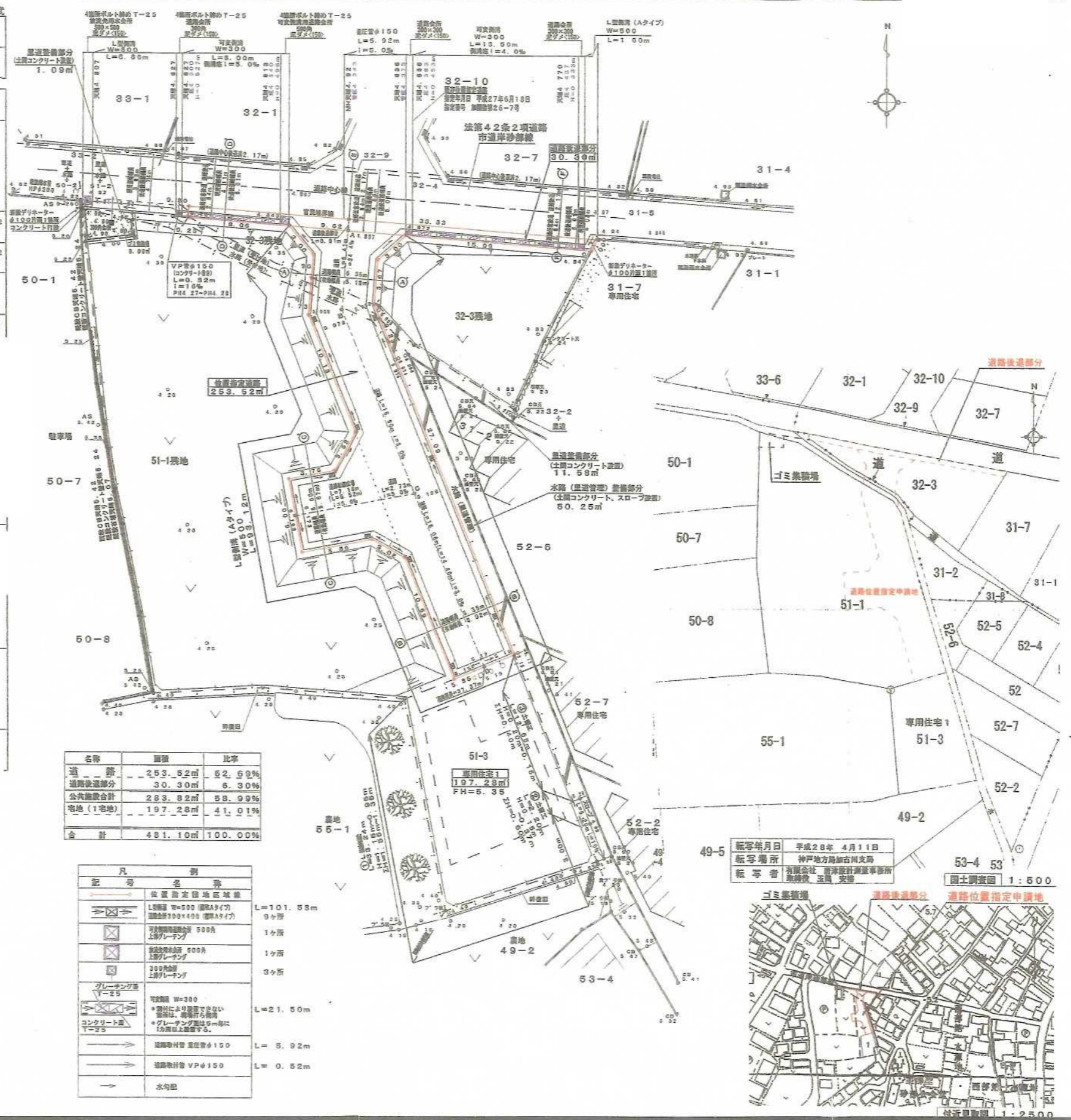
備考 (上記承諾に関する特記事項を記入してください。)

里道・水路については平成28年5月19日付 加開指第8-24号で承認

土木総務課引継

図面作成者住所氏名 高砂市米田町米田1064番地の1
 有限会社唐津設計測量事務所
 取締役 玉岡 安裕

- 凡例
- 方位 既存道路及び既指定道路 (年月日・番号記入)
 - 申請する道路の位置(赤線) 延長
 - 標識の位置
 - 下水・側溝等
 - 市町村界
 - 既存建築物(用地を記入)
 - 予定建築物(用地を記入)
 - 敷地界



名称	面積	比率
道 路	253.52m ²	52.99%
道路後退部分	30.30m ²	6.30%
公共施設合計	283.82m ²	58.99%
宅地(1宅地)	197.28m ²	41.01%
合計	481.10m ²	100.00%

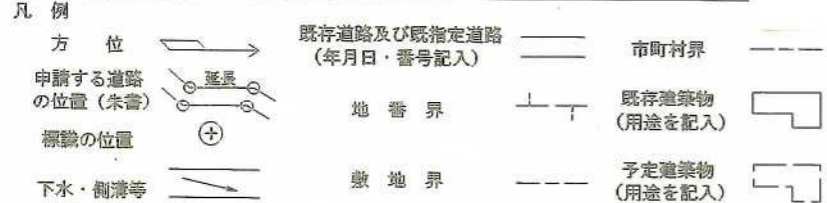
記号	凡 例	規格
⊠	位置指定区域区域線	L=101.58m
⊠	L型側溝 W=500 (標準Aタイプ)	9ヶ所
⊠	可変幅員側溝 W=300 上野レーシング	1ヶ所
⊠	可変幅員側溝 W=300 上野レーシング	1ヶ所
⊠	可変幅員側溝 W=300 上野レーシング	3ヶ所
⊠	可変幅員側溝 W=300	L=21.50m
⊠	可変幅員側溝 W=300	L=5.92m
⊠	可変幅員側溝 W=300	L=0.52m
→	水勾配	

転写年月日 平成28年4月11日
 転写場所 神戸地方加古川支局
 転写者 有限会社 唐津設計測量事務所
 取締役 玉岡 安裕

国土調査図 1:500

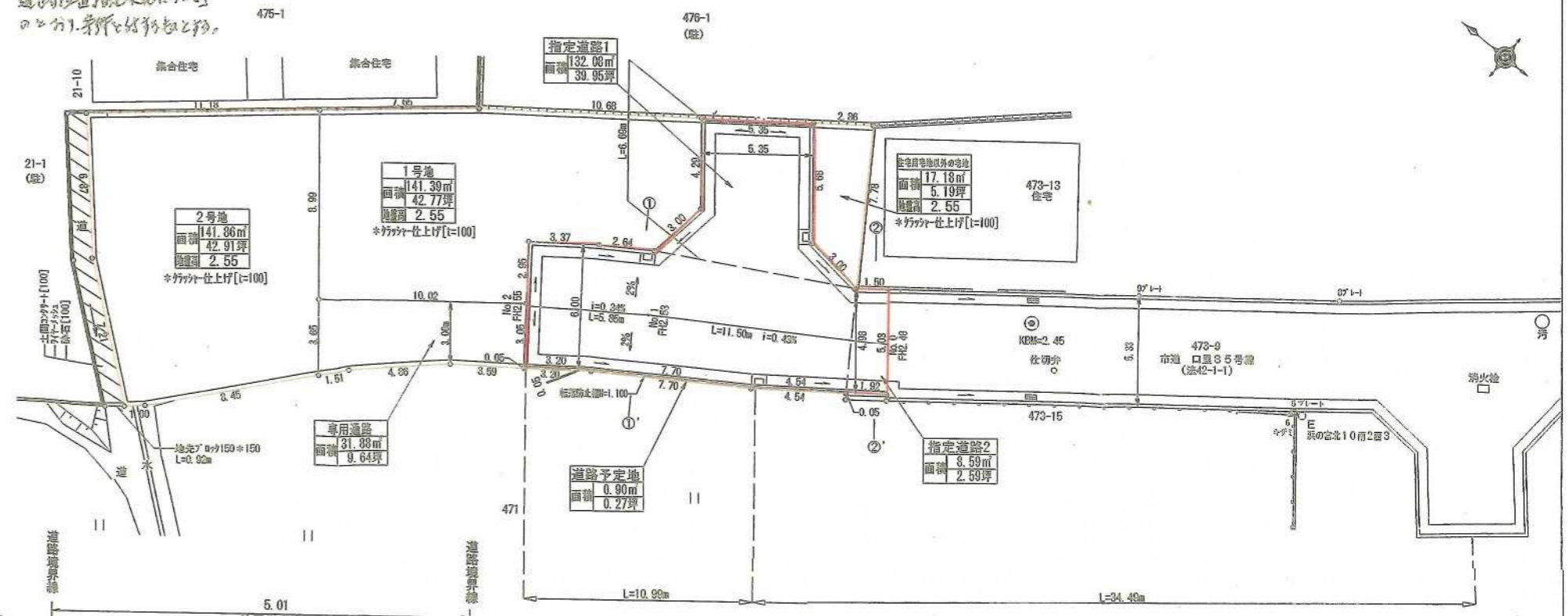


指定年月日・番号	平成29年 3月 23日	加開指第 28-4号			
告示年月日・番号	平成29年 3月 31日	加古川市告示第 35号			
承 諾 書					
この図面記載のとおり道路の位置の指定・変更を受けることを承諾します。					
平成28年 9月 21日					
(申請者) 有限会社関西住宅センター 取締役 秋山功男					
道路の幅員	4.98~6.00 m	道路の延長	17.35 m	道路の面積	140.67 m ²
宅地の面積	315.13 m ²	区画数	2	団地面積	473.88 m ²
道路管理者住所氏名	加古川市加古川町平野480番地 有限会社関西住宅センター 取締役 秋山功男		印鑑証明書付 電話 079-454-2282 番		
道路となる土地の地名地番	地 目	地物の種類	住 所	氏 名	印
加古川市尾上町口里 字野間474番の一部	田				
加古川市尾上町口里 字野間474番の一部	田				
加古川市尾上町口里 字野間473番14の一部	雑種地				
備 考	(上記承諾に関する特記事項を記入して下さい。) 住宅用宅地以外の宅地 17.18m ² 道路予定地 0.90m ²				
図面作成者住所氏名	本調査測量事務所 本岡明仁				

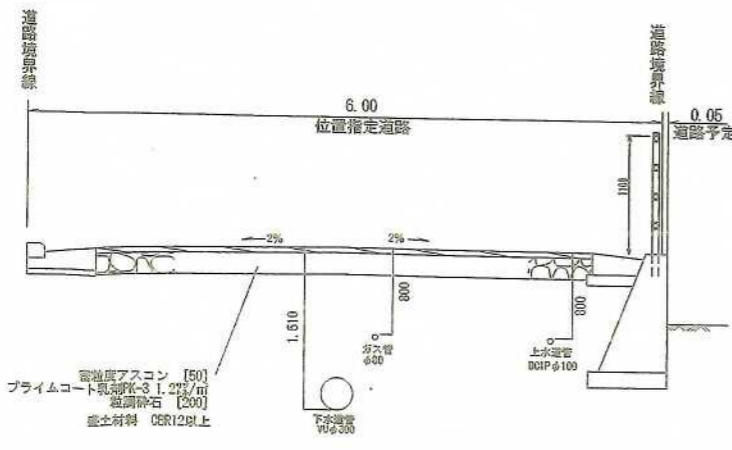


なお、承諾にあたり、
別紙の地籍図を添付し、
道路位置指定承諾書に
この承諾書と併せて提出

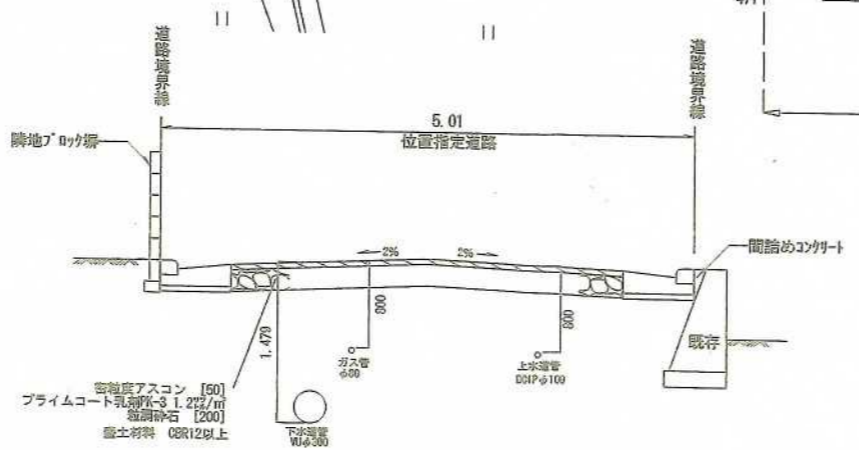
平成28年8月30日
神戸地方支務局加古川支局にて転写
本調査測量事務所 土地家屋調査士 本岡明仁



平面図 S=1:200



道路標準断面図① S=1/50



道路標準断面図② S=1/50

指示事項
※路床土はCER12以上を目標とし、20cm厚に圧入機械で十分に締め固めること。
※側溝の転圧は特に注意して行い、写真撮影しておくこと。
※掘削土等でCER12未満の土砂を混用する場合には改良すること。

指示事項
※路床土はCER12以上を目標とし、20cm厚に圧入機械で十分に締め固めること。
※側溝の転圧は特に注意して行い、写真撮影しておくこと。
※掘削土等でCER12未満の土砂を混用する場合には改良すること。

指定年月日・番号	平成 29 年 6 月 14 日	加開指第 28-6 号
告示年月日・番号	平成 29 年 6 月 22 日	加古川市告示第 67 号

承諾書

この図面記載のとおり道路の位置の指定・変更を受けることを承諾します。

平成 29 年 3 月 24 日

(申請者) 佐川 寅夫 様

道路の幅員	4.00 m	道路の延長	77.82 m	道路の面積	322.54 m ²
	~5.75 m				
宅地の面積	m ²	区画数		団地面積	m ²

道路管理者住所氏名	加古川市神野町福留588-22 佐川 寅夫	印鑑証明添付	電話	印
-----------	--------------------------	--------	----	---

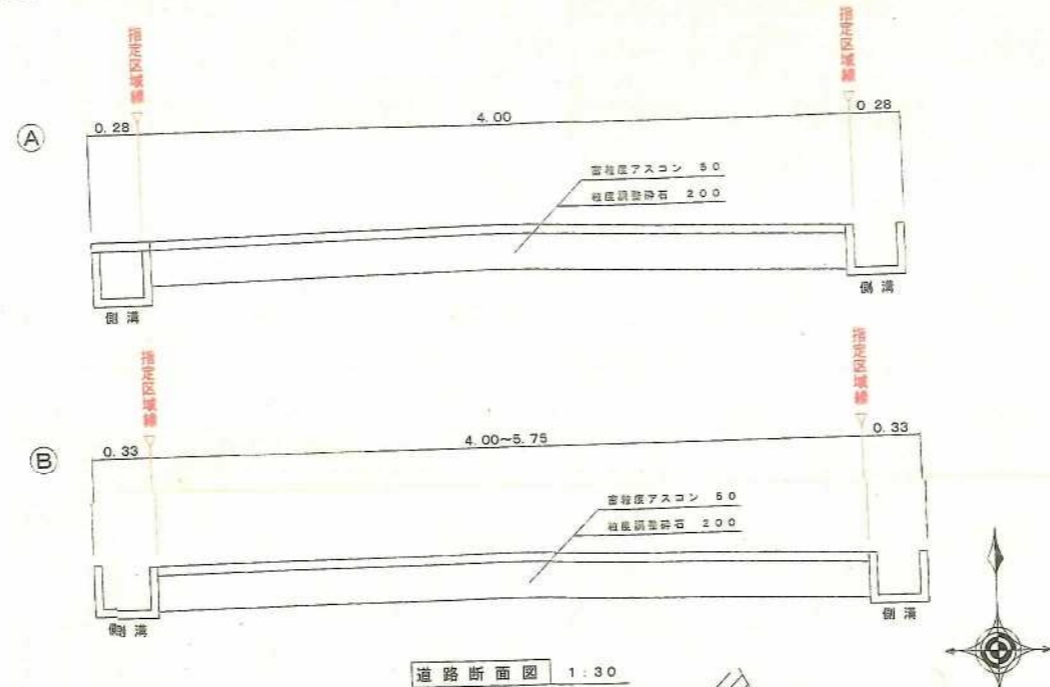
道路となる土地の地名地番	地目	権利の種類	住所	氏名	印
加古川市神野町福留字小林 588-20	宅地・建物				
加古川市神野町福留字小林 588-22	宅地・建物				
加古川市神野町福留字小林 588-23	宅地・建物				
加古川市神野町福留字小林 588-25	宅地・建物				
加古川市神野町福留字小林 588-26	宅地・建物				
加古川市神野町福留字小林 588-29	宅地・建物				
加古川市神野町福留字小林 588-30	宅地・建物				
加古川市神野町福留字小林 588-32	宅地・建物				
加古川市神野町福留字小林 588-33	宅地				
加古川市神野町福留字小林 605-3	宅地				
加古川市神野町福留字小林 588-34	宅地・建物				

(上記承諾に関する特記事項を記入してください。)

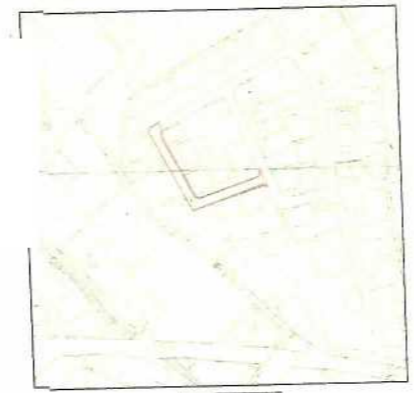
図面作成者住所氏名 加古川市平岡町二俣757番地の21
有限会社 吉成設計事務所
代表取締役 吉成 五郎

凡例

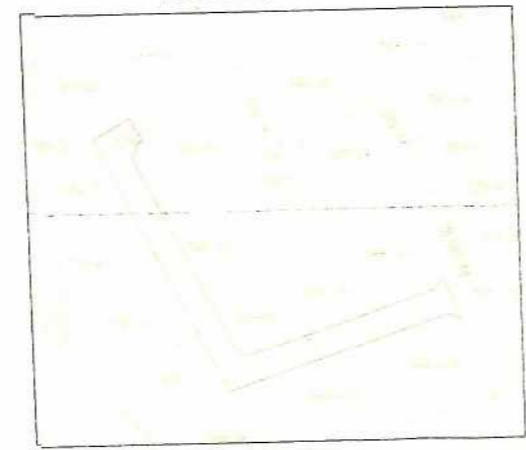
方位	→	既存道路及び既指定道路 (年月日・番号記入のこと)	市町村界	———
申請する道路 の位置 (未定)	→		既存建築物 (角地記入のこと)	———
標識の位置	⊕	地 番 界	予定建築物	———
下水・側溝等	———	敷 地 界		



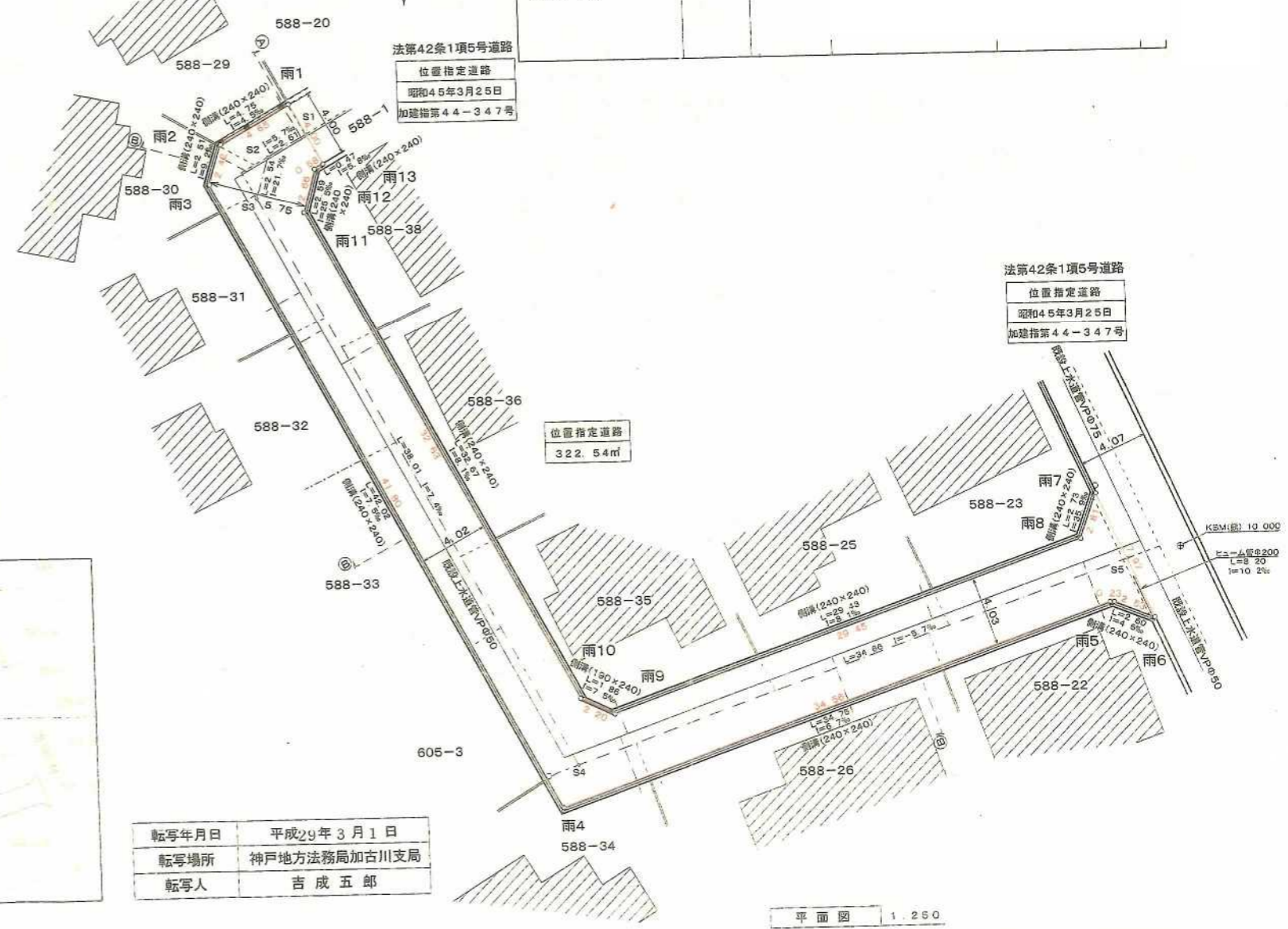
道路断面図 1:30



附近見取図



公園合成図



平面図 1:250

転写年月日	平成29年3月1日
転写場所	神戸地方支務局加古川支局
転写人	吉成 五郎

道路となる土地の地名地番	地目	権利の種類	住所	氏名	印
加古川市神野町福留字小林 588-1	公共用 道 路				
加古川市神野町福留字小林 588-1 受付年月日・受付番号 ・平成4年12月22日 第41133号 ・平成7年4月12日 第14873号 ・平成7年4月12日 第14874号	公共用 道 路				
加古川市神野町福留字小林 588-31	宅地				
加古川市神野町福留字小林 588-31-2	建物				
加古川市神野町福留字小林 588-31	宅地				
加古川市神野町福留字小林 588-31-2	建物				
加古川市神野町福留字小林 588-35	宅地・建物				
加古川市神野町福留字小林 588-36	宅地・建物				

法第42条1項5号道路
位置指定道路
昭和45年3月25日
加開指第44-347号

法第42条1項5号道路
位置指定道路
昭和45年3月25日
加開指第44-347号

位置指定道路
322.54m²

KEM: 10,000
1:10, 2%

指定年月日・番号 平成29年 3月 8日 加開指第 28-7号
 告示年月日・番号 平成29年 3月 16日 加古川市告示第 89号

この図面記載のとおり道路の位置の指定・変更を受けることを承諾します。

平成29年 3月 31日

(申請者) 岡田産業株式会社
 代表取締役 岡田浩明

道路の幅員	5.35 m	道路の延長	9.21 m	道路の面積	49.39 m ²
宅地の面積	430.62 m ²	区画数	3	団地面積	480.01 m ²

道路管理者住所氏名 加古川市野口町野口13番地の1
 岡田産業株式会社
 代表取締役 岡田浩明
 印 印鑑証明書付
 電話 079-454-2282 番

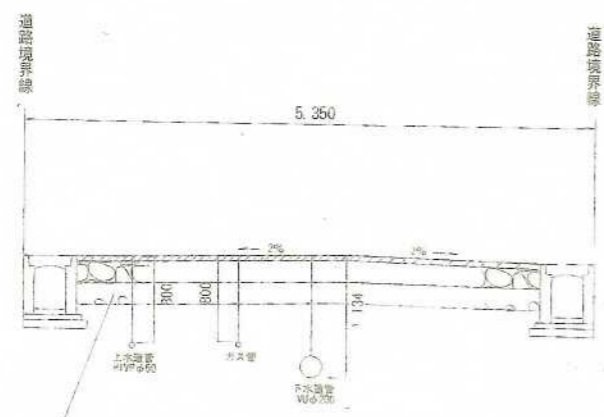
道路となる土地の地名地番	地目	権利の種類	住所	氏名	印
加古川市野口町良野 字中池990番10の一部	宅地				
加古川市野口町良野 字中池990番11の一部	宅地				

(上記承諾に関する特記事項を記入して下さい。)

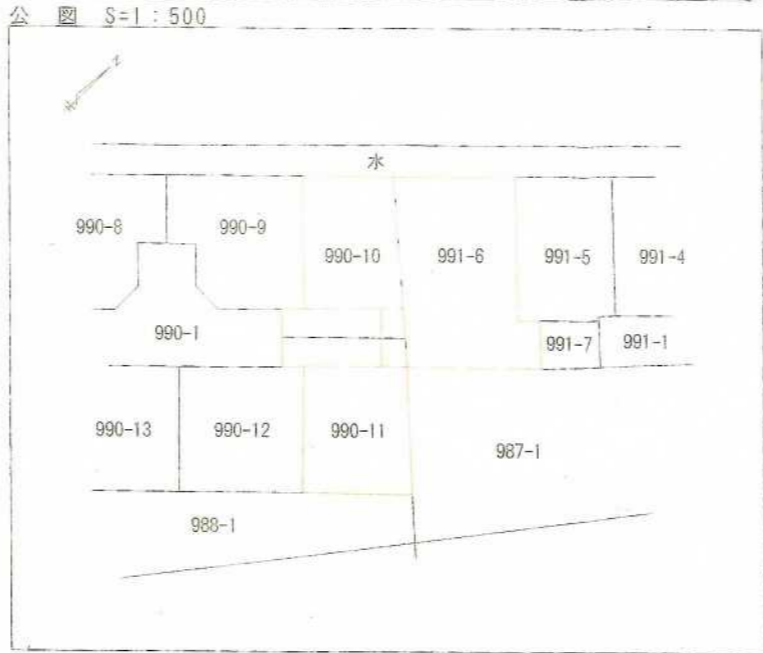
土木総務課引継

図面作成者住所氏名 本岡登記測量事務所 本岡明仁

- 凡例
- 方位
 - 申請する道路の位置(朱書)
 - 標識の位置
 - 下水・側溝等
 - 既存道路及び既指定道路(年月日・番号記入)
 - 地番界
 - 敷地界
 - 市町村界
 - 既存建築物(用途を記入)
 - 予定建築物(用途を記入)



示す事項
 示す事項はCBR12以上を目録とし、20cm厚に圧縮機で十分に締め固めること
 ※埋戻土の性状は特に注意して行い、写真撮影しておくこと
 ※埋戻土等でCBR12未満の土砂を混入する場合には変更すること



平成29年3月30日
 神戸地方支局加古川支局にて転写
 本岡登記測量事務所 土地家屋調査士 本岡明仁

