

指定年月日・番号	平成22年9月28日	加建指第22-1号
告示年月日・番号	平成22年10月4日	加古川市告示第109号

承諾書

この図面記載のとおり道路の位置の指定・変更を受けることを承諾します。

平成22年4月22日

(申請者) 株式会社みなと住建 様  
代表取締役 田中 健一

道路の幅員	5.35 M	道路の延長	34.68 M	道路の面積	215.24 M <sup>2</sup>
宅地の面積	148.77 M <sup>2</sup>	区画数	1	団地面積	364.01 M <sup>2</sup>

道路管理者住所氏名	株式会社みなと住建		明添付	番
道路となる土地の地名地番	地目	権利の種類	住	名 印

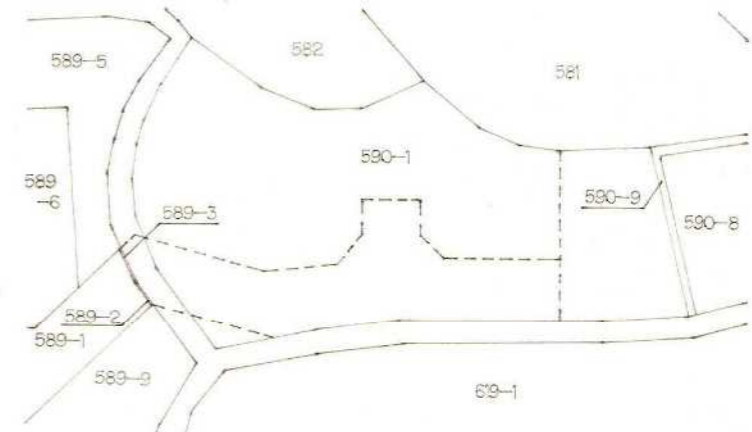
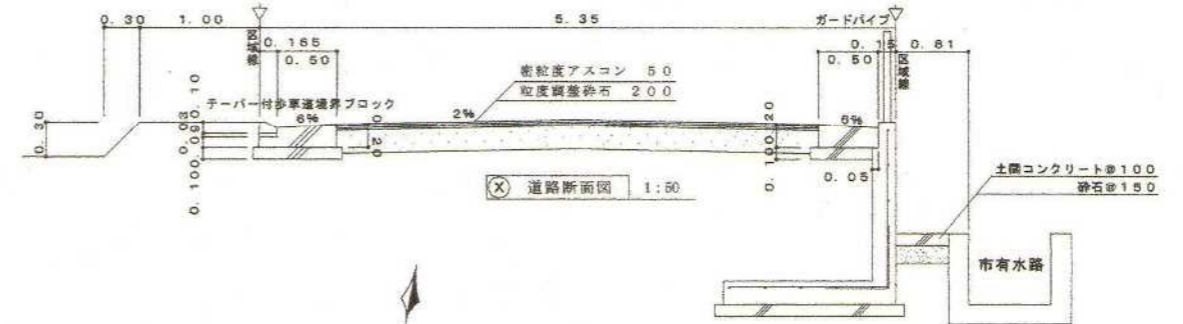
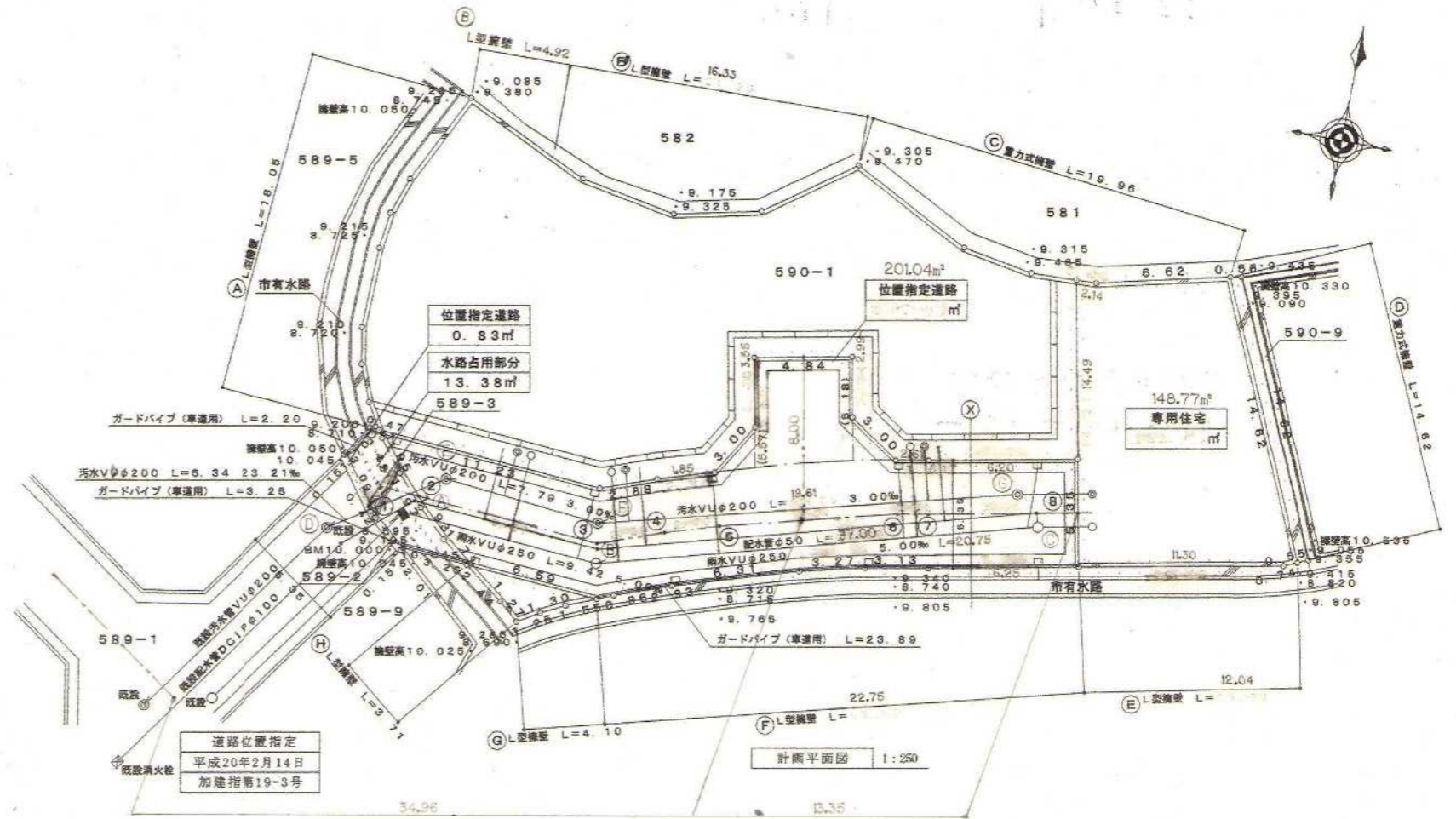
加古川市平岡町高畑字北ノ谷 589番1	田			
加古川市平岡町高畑字北ノ谷 589番3	用排水路			
加古川市平岡町高畑 字北ノ谷 589番2	雑種地			

(上記承諾に関する特記事項を記入してください。)

土木総務課引継

図面作成者住所氏名	
-----------	--

- 凡 例
- 方 位
  - 申請する道路の位置(赤書)
  - 標識の位置
  - 下水・側溝等
  - 既存道路及び既指定道路(年月日・番号記入)
  - 市町村界
  - 既存建築物(用途を記入)
  - 予定建築物(用途を記入)



転写年月日	平成22年3月30日
転写場所	神戸地方支務局加古川支局
転写人	

指定年月日・番号	平成23年3月22日加建指第22-2号
告示年月日・番号	平成 年 月 日加古川市告示第 号

## 承 諾 書

次の図面記載のとおり道路の位置の指定・委譲を受けることを承諾します。  
平成22年11月22日

(申請者) **ヤング開発株式会社** 様

道路の幅員	4.85 M	道路の延長	41.48 M	道路の面積	108.49 M <sup>2</sup>
宅地の面積	248.23 M <sup>2</sup>	区画数	2	団地面積	380.76 M <sup>2</sup>

道路管理者住所氏名	高砂市米田町島2番地 ヤング開発株式会社 代表取締役 伊藤 勝之	印鑑証明書添付 電話 079(431)2650 番
-----------	--	------------------------------

道路となる土地の地名地番	地目	権利の種類	住 所	氏 名
加古川市野口町二屋 字山北145番1	田			
加古川市野口町二屋 字山北147番4	公共用道路			
加古川市野口町二屋 字山北147番9	公共用道路			
加古川市野口町二屋 字山北145番1	田			

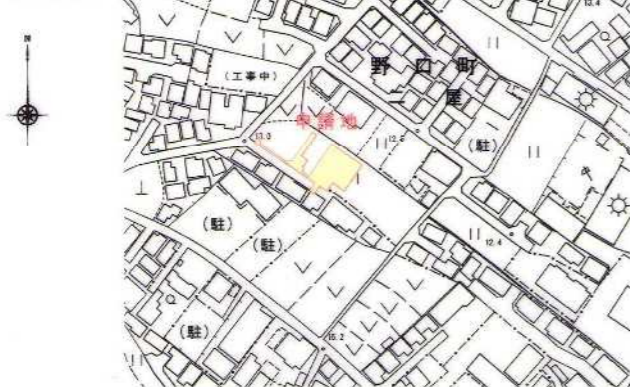
(上記承諾に関する特記事項を記入してください。)

図面作成者住所氏名	印
-----------	---

- 凡 例
- 方 位: 既存道路及び既指定道路 (年月日・番号記入)
  - 申請する道路の位置 (赤番)
  - 標識の位置
  - 下水・側溝等
  - 市町村界
  - 既存建築物 (用途を記入)
  - 予定建築物 (用途を記入)
  - 地 番 界
  - 敷 地 界

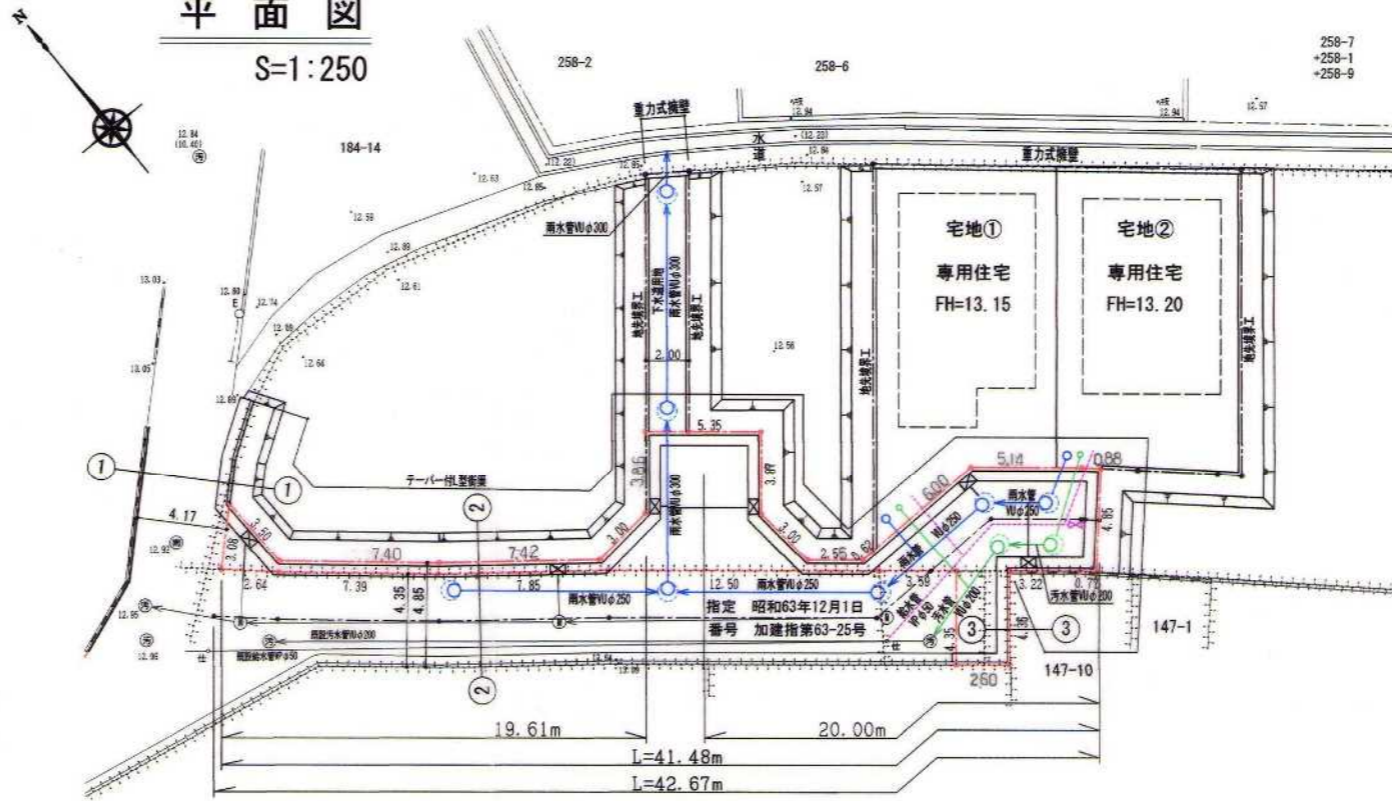
### 位置図

S=1:2,500



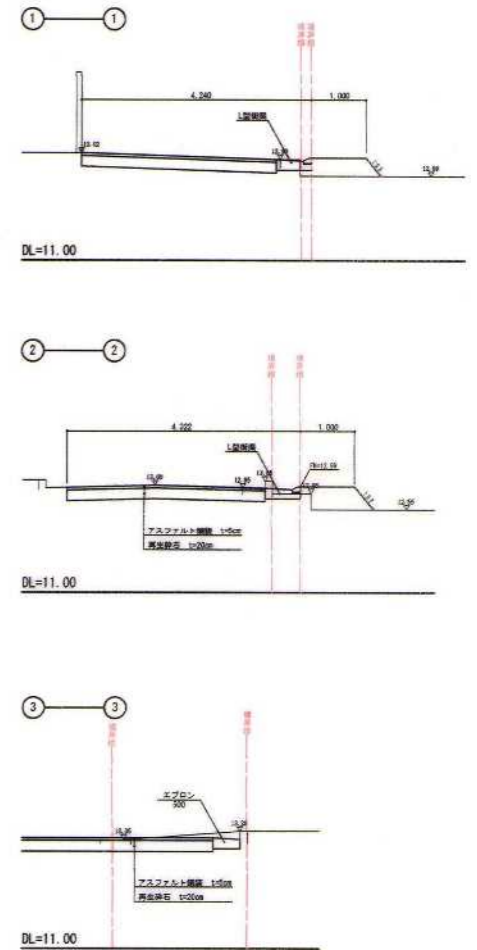
### 平面図

S=1:250



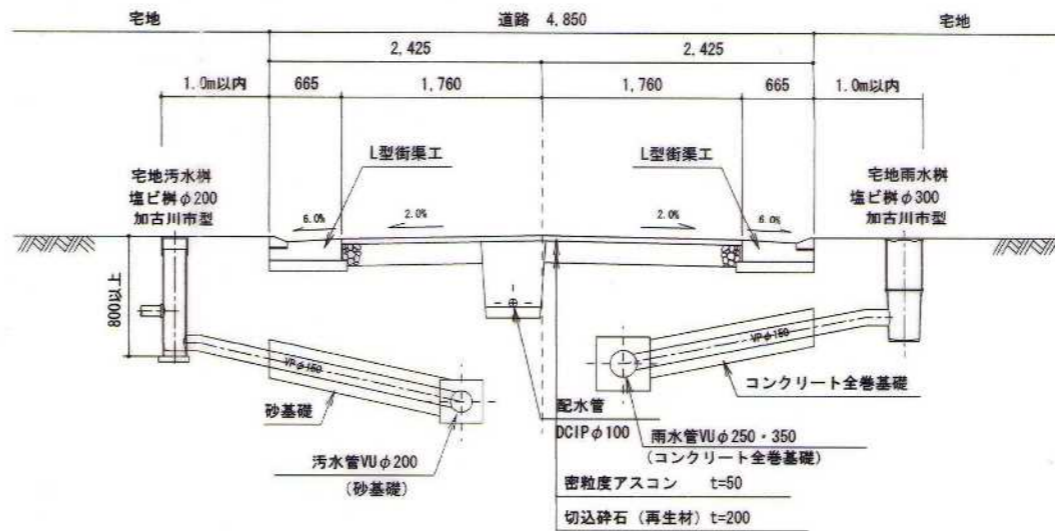
### 周囲断面図

S=1:100



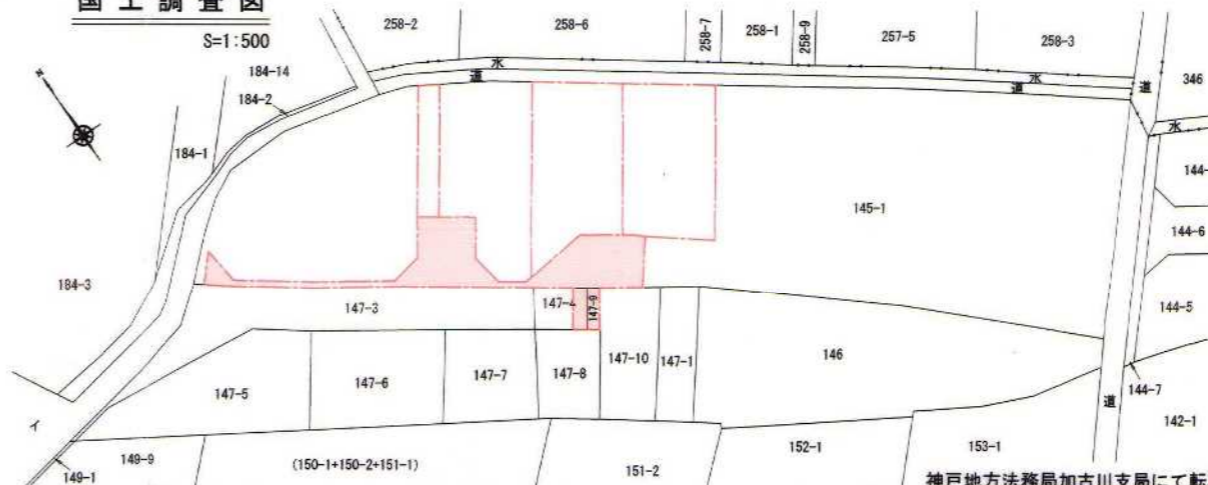
### 道路構造図

S=1:50



### 国土調査図


S=1:500



- イ (道+水+145-2+147-2  
+149-2+182-1+182-10  
+182-2+182-3+182-4  
+182-5+182-6+182-7  
+182-8+182-9+183-1  
+183-11+183-12+183-13  
+183-14+183-15+183-16  
+183-17+183-2+183-20  
+183-21+183-23+183-3  
+183-5+183-6+183-7  
+183-8+183-9+184-1  
+184-2+184-3+189-1)

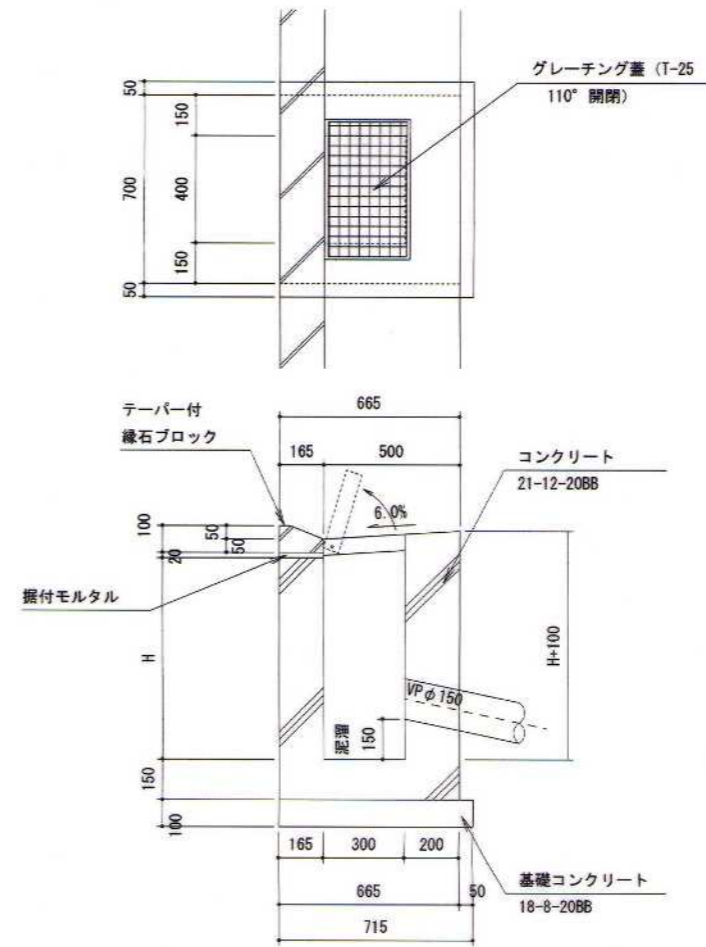
道路計画縦断面図

SH=1:250  
SV=1:100



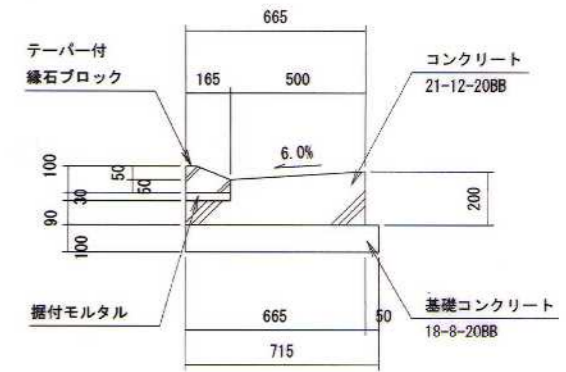
道路雨水樹

S=1:20



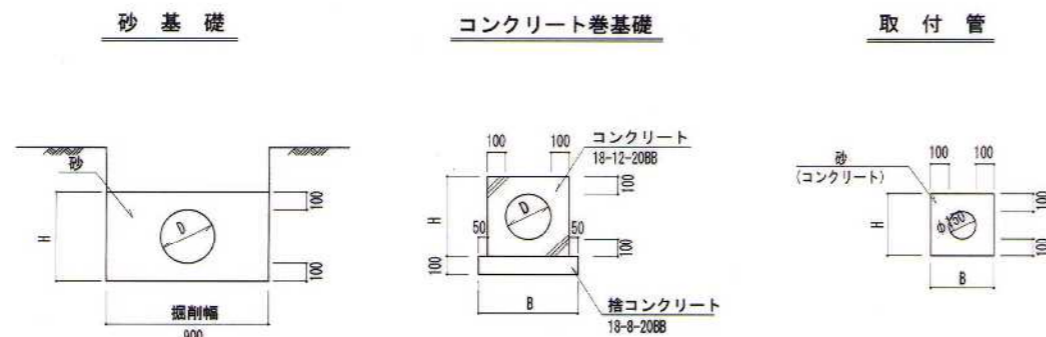
L型街渠工

S=1:20



排水管布設標準図

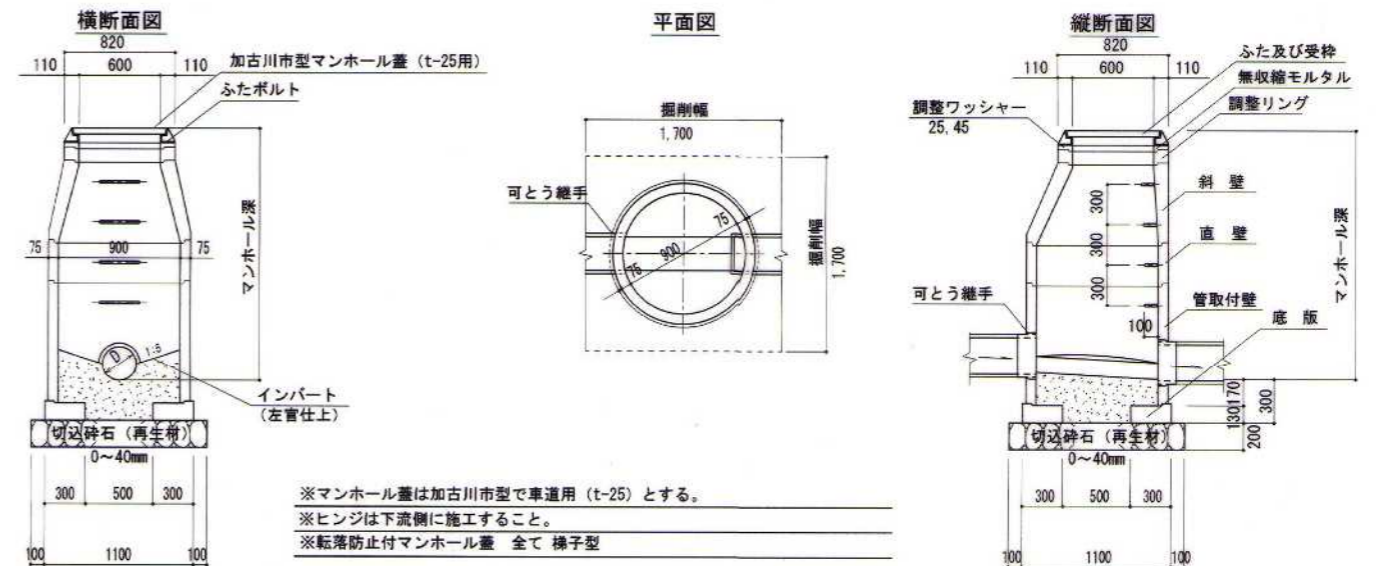
S=1:20



施工上の注意

※車路部で土被りが600以下となる場合は、本管及び取付管共にコンクリート基礎とする。

1号マンホール構造標準図



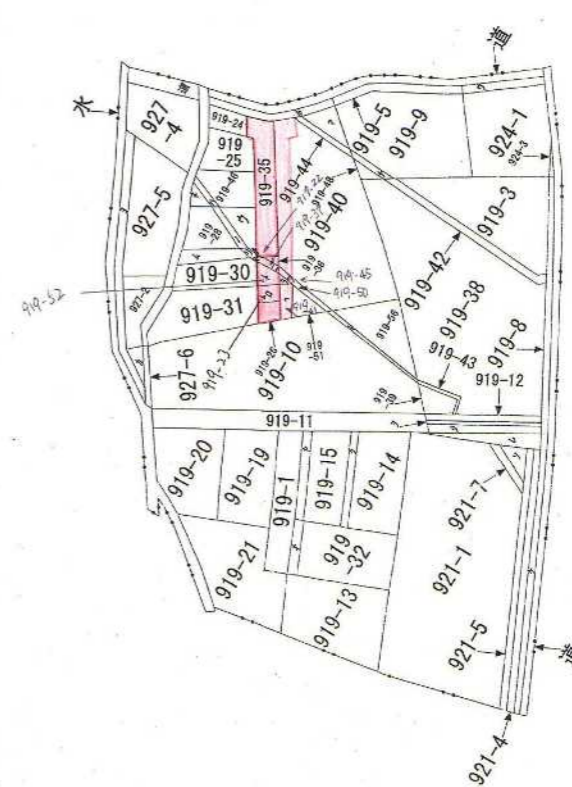
※マンホール蓋は加古川市型で車道用 (t-25) とする。

※ヒンジは下流側に施工すること。

※転落防止付マンホール蓋 全て 梯子型

# 付近見取図

縮尺 S=1/2,500



廃止  
 平成22年11月30日 加建指第22-廃1号  
 指定年月日・番号 平成22年9月4日 加建指第22-20号  
 告示年月日・番号 平成22年11月16日 第59号

承諾書  
 この図面記載のとおり道路の位置の指定・変更・廃止を承諾します。  
 平成22年5月6日  
 (申請者) ~~加古川市加古川町中津919-30 山本真幸 山本千帆 殿~~  
 加古川市加古川町中津919-31 笠井清三


道路の幅員 4.24 M 道路の延長 35.00 M 道路の面積 152.22 m<sup>2</sup>  
 工事着手 平成22年8月1日 工事完了 平成22年8月31日  
 予定期日 昭和 予定期日 昭和

道路管理者住所氏名 電話 番

道路となる土地の地名地番	地目	権利の種類	住所	氏名	印
加古川市加古川町中津 字倉口919番42	公衆用道路				
加古川市加古川町中津 字倉口919番23,26	公衆用道路				
加古川市加古川町中津 字倉口919番41	公衆用道路				
加古川市加古川町中津 字倉口919番37	公衆用道路				
加古川市加古川町中津 字倉口919番36	雑種地				
加古川市加古川町中津 字倉口919番35	雑種地				
加古川市加古川町中津 字倉口919番50	宅地				
加古川市加古川町中津 字倉口919番52	宅地				
加古川市加古川町中津 字倉口919番52	宅地				
加古川市加古川町中津 字倉口919番50	宅地				

備 (上記承諾に関する特記事項を記入してください。)  
 考  
 図面作成者住所氏名

### 凡 例



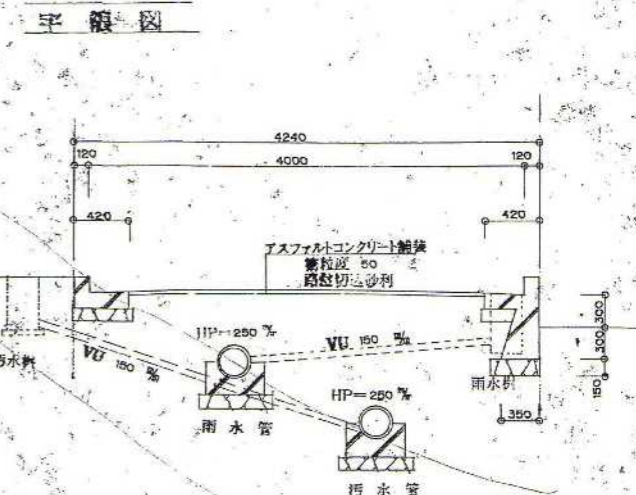
- 【注 意】
- 承諾書の「権利の種類」欄は、土地又はその土地内の建築物若しくは工作物について該当する権利 (所有権借地権等) をそれぞれ記入すること。
  - 図面にも地番号、権利の種類及び氏名を記入すること。
  - 付近見取図・道路図及び標準断面図を記載し、方位は一致させること。
  - 延長は、欄別々に記入すること。
  - 本用紙のみで記入できない場合は、同質、同形の用紙を使用し、該当する部分において権利を有する者及び図面作成者の印で本用紙と割印して追加すること。
  - 申請書 (正・副) には本用紙 (追加紙を含む) のコピーを添付し、本用紙は別に (同時に) 提出すること。

加古川市加古川町中津 字倉口919番22	公衆用道路	所有権	加古川市
加古川市加古川町中津 字倉口919番40	雑種地	所有権	建設者
加古川市加古川町中津 字倉口919番45	公衆用道路	所有権	加古川市

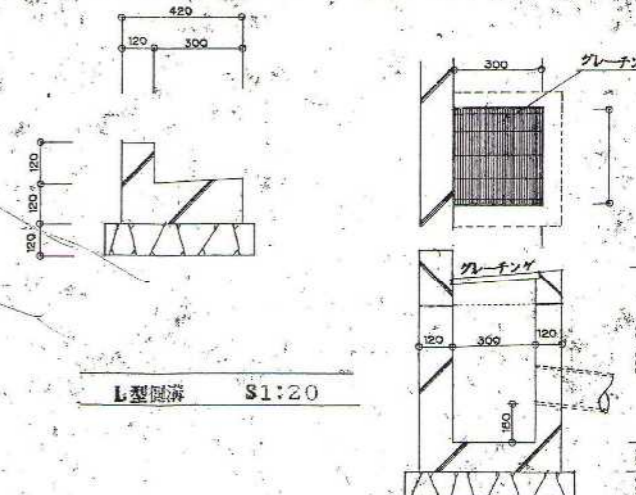
人孔



造成計画平面図 S=1:250



道路構造図 S1:50



L型側溝 S1:20

雨水樹 S1:20