

道路位置指定等事前協議願出書

加古川市長

様

年 月 日

申請者 住 所
氏 名
電 話

建築基準法第 42 条第 1 項第 5 号に基づく道路の位置の指定を受けるにあたり、建築基準法及び関係法令に関する指示、協議事項等について事前協議を行います。

築造主の住所・氏名					
代 理 者 資 格 住 所 ・ 氏 名		電話()			
道路及び予定宅地の地名・地番					
用途地域		防 火 地 域		都 計 道 路	
道路幅員・延長・面積等	幅員 m	延長 m	面積 m ²	総面積 m ²	
取 付 道 路	ア 公道 イ 私道	幅員 m	ア 通り抜け イ 行止り		
農 地 転 用 届 出	ア 有 (年 月 日) イ 無				
官 民 境 界 協 定	ア 済 (年 月 日) イ 無				
公 有 水 面 占 用 許 可	ア 済 (年 月 日) イ 無				
工 事 工 程	着工 (年 月) 完了 (年 月)				
排 水 施 設 の 流 末					
備 考				受 付 欄	

道路位置指定等事前協議回答書

様

加古川市長

道路位置指定等事前協議願出書が提出されたので、検討の結果、下記のとおり回答します。

年 月 日

敷地の位置

指 示 事 項 等

正

道路の位置の指定申請書


加古川市長 様		年 月 日	
申請者 住 所 氏 名			
建築基準法第 42 条第 1 項第 5 号の規定による道路の位置の指定を受けたいので、 次のとおり申請します。			
1. 築 造 主 住 所 氏 名	電話()		
2. 代 理 者 住 所 氏 名	電話()		
3. 工 事 施 工 者 住 所 氏 名	電話()		
4. 道 路 管 理 者 住 所 氏 名	電話()		
5. 道路となる土地 の 地 名 地 番			
6. 地 域 ・ 地 区			
7. 団 地 の 面 積	m ²	8. 道路の面積	m ²
9. 道 路 の 幅 員	m	10. 幅 員 別 の 道 路 の 延 長	m
11. 工事予定年月日	(着手) 年 月 日 (完了) 年 月 日		
※ 着手承認年月日	年 月 日	※ 着手承認番号	第 号
※ 指 定 年 月 日	年 月 日	※ 指 定 番 号	第 号
※ 受 付 欄		※ 備 考 欄	

〔注意〕 ※印欄は記入しないで下さい。

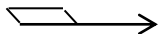


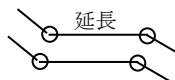
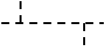


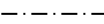
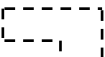

副

道路の位置の指定通知書

指定年月日 指 定 番 号				年 第	月	日 号
様						
加古川市長						
建築基準法第 42 条第 1 項第 5 号の規定による指定をしたので、次のとおり通知 します。						
注 意 事 項	1. 道路は、常に適正に保持すること。 2. 界標等は、移動又は滅失しないように保持すること。 3. 常に管理者を定めておくこと。					
1. 築 造 主 住 所 氏 名	電話()					
2. 代 理 者 住 所 氏 名	電話()					
3. 工 事 施 工 者 住 所 氏 名	電話()					
4. 道 路 管 理 者 住 所 氏 名	電話()					
5. 道路となる土地 の 地 名 地 番						
6. 地 域 ・ 地 区						
7. 団 地 の 面 積	m ²	8. 道路の面積	m ²			
9. 道 路 の 幅 員	m	10. 幅 員 別 の 道 路 の 延 長	m			
11. 工 事 予 定 年 月 日	(着手)	年	月	日	(完了)	年 月 日

指定年月日・番号	年	月	日	第	号
告示年月日・番号	年	月	日	加古川市告示第	号
承 諾 書					
この図面記載のとおり道路の位置の指定・変更を受けることを承諾します。					
年 月 日					
(申 請 者)					
道路の幅員	m	道路の延長	m	道路の面積	m ²
	m		m		
宅地の面積	m ²	区画数		団地面積	m ²
道路管理者住所氏名	<div style="text-align: right;">  印鑑証明添付 電話 番 </div>				
道路となる土地の地名地番	地 目	権利の種類	住 所	氏 名	印
備 考	(上記承諾に関する特記事項を記入して下さい。)				
図面作成者住所氏名					

凡 例

方 位		既存道路及び既指定道路 (年月日・番号記入)		市町村界	
申請する道路 の位置 (朱書)		地 番 界		既存建築物 (用途を記入)	
標識の位置		敷 地 界		予定建築物 (用途を記入)	
下水・側溝等					

協議結果報告書

加古川市長 様

年 月 日

申請者
住 所
氏 名

申請地

[illegible]

(注意) 事前協議回答書(第2号様式)で指示のあった事項について、協議等を行った内容を記載してください。

区域外関係者協議結果報告書

年 月 日

加古川市長様

申請者 住所

氏名

開発計画について、区域外関係者に説明し、協議した結果を次のとおり報告いたします。

開発計画地の地名地番	
説明・協議場所	
説明・協議日時	
区域外関係者	
説明・協議者	
(説明・協議した内容)	
確認欄	<p>上記記載事項は、事実と相違ありません。</p> <p>住所・氏名</p>

(注意) 確認欄には、説明・協議した区域外関係者の署名を得てください。なお、区域外関係者の署名等が得られない場合は、その理由を確認欄に記入してください。

説明・協議した内容等が本報告書に記入しきれない場合は、別途報告書を作成して、本報告書に添付してください。

寄 附 採 納 承 諾 書

年 月 日

加古川市長 様

寄附者

住 所

氏 名

㊞
(実印)

下記のとおり加古川市に寄附する事を承諾致します。

記

寄附の目的

1. 建築基準法第 42 条第 2 項に基づく後退用地寄附採納
2. 建築基準法第 42 条第 1 項第 5 号に基づく指定用地寄附採納
3. その他 ()

土地の表示

加古川市

町

番

m²

○寄附の主旨 公衆用道路敷地等

○この土地について抵当権、地上権、賃借権、その他の所有権以外の権利が設定してあるときは、寄附採納の時期までに私の費用で完全に抹消し、第三者から求償等の申出があるときは、私が責任をもって解決します。

年 月 日

中 間 検 査 願

加古川市長 様

申請者住所

氏名

電話

建築基準法第 42 条第 1 項第 5 号の規定による道路の位置の指定を受けたいので、道路の築造
工事の完了に先立ち中間検査を依頼します。

記

1. 築 造 主 住 所 ・ 氏 名

2. 築 造 場 所

※ 3. 受 付 番 号

4. 工事施工者住所・氏名

〔注意〕 ※ 印は、記入しないで下さい。

道路築造工事完了届

加古川市長様		年 月 日
届出人氏名		
道路の築造工事が完了したので、建築基準法施行細則第 13 条の規定により、 次のとおり届けます。		
1. 築造主住所氏名	電話（ ）	
2. 築造場所		
3. 築造工事完了年月日	年 月 日	
4. 指定番号※	第 号	
5. 指定年月日※	年 月 日	
6. 工事施工者住所氏名	電話（ ）	
※受付欄	※備考欄	

〔注意〕※印欄は、記入しないで下さい。

寄 附 承 諾 書

年 月 日

加古川市長 様

寄附者

住 所 _____

氏 名 _____ ㊟

私の所有に係る末尾記載の不動産を今般_____用地として寄附することを承諾いたします。

ついては、物権の設定その他に関し、ご迷惑をかけることは勿論、何時工事を施工されるとも異議ありません。

不動産の表示

郡 市	町 村	大 字	字・丁目	地 番	地 目	地 積 (㎡)	

登記原因証明情報兼登記承諾書

1 当事者及び不動産

(1) 当事者 権利者 (甲) 加古川市

義務者 (乙)

(2) 不動産の表示

郡 市	町 村	大 字	字・丁目	地 番	地 目	地 積 (㎡)

2 登記の原因となる事実又は法律行為

(1) 乙は、甲に対し、 年 月 日、本件不動産を寄附した。

(2) よって、本件不動産の所有権は、同日、乙から甲に移転した。

3 登記の承諾

乙は、本件不動産が甲に所有権移転登記されることを承諾する。

年 月 日 神戸地方法務局 加古川支局

上記のとおり相違ありません。

(権利者) 加古川市加古川町北在家 2 0 0 0

加 古 川 市

加古川市長

印




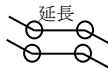





(義務者) 住 所

氏 名

印

指定年月日・番号	年 月 日 第 号				
公告年月日・番号	年 月 日 加古川市公告 第 号				
(道路となる地名・地番)					
道路の幅員	m	道路の延長	m	道路の面積	m ²
宅地の面積	m ²	区画数		団地面積	m ²

(凡 例)

方 位		既存道路及び既指定道路 (年月日・番号記入)		市町村界	
申請する道路 の位置 (朱書)		地 番 界		既存建築物 (用途を記入)	
標識の位置					
下水・側溝等		敷 地 界		予定建築物 (用途を記入)	