

1 防災ポータル トップページ

加古川市防災ポータル

Kakogawa City Disaster Prevention Portal

言語を選択 | 文字サイズ 標準 拡大

TOP 避難情報 雨量と水位 地図で調べる 災害に備える 防災リンク

災害に備えよう

気象警報・注意報 05月16日10時51分 現在
現在発表されている特別警報・警報・注意報はありません

お知らせ
2023年4月6日 大雨に備えましょう

発令情報 05月16日10時51分 現在 > 詳細

警戒レベル5 緊急安全確保
志方町

警戒レベル4 避難指示
加古川町

警戒レベル3 高齢者等避難
現在発令はありません

雨量情報 > 詳細

> 加古川(県) 0.0mm
> 加古川 0.0mm
> 権現 0.0mm

河川の水位情報 > 詳細

> 国包 0.84m
> 住吉橋(中流) -0.33m
> 魚橋(上流) 0.32m

避難所情報 05月16日10時51分 現在 > 詳細

避難所件数 4件
加古川町 志方町

天気予報 05月16日 05時00分 発表


日付	天気	降水確率(%)	最高/最低(°C)
05/16(火)		-0/0/0	25 / -
05/17(水)		0/0/10/0	27 / 18

出典：気象庁ホームページ 気象庁「天気予報」をもとに加古川市で作成

避難情報 雨量と水位 地図で調べる 災害に備える 防災リンク
発令情報 水位観測所 地図で調べる 災害に備える 防災リンク
避難所情報 雨量観測所 ライブカメラ

◎災害時に知りたい情報を、トップページに集約
◎詳細は、各ページで説明

2 避難発令情報




加古川市防災ポータル
Kakogawa City Disaster Prevention Portal

言語を選択 ▼
文字サイズ 標準 拡大

TOP
避難情報 ▼
雨量と水位 ▼
地図で調べる
災害に備える
防災リンク

発令情報



凡例

- 警戒レベル5**
災害が発生・切迫している状況「緊急安全確保」。命を守る最善の行動
- 警戒レベル4**
「避難指示」発令で、危険な場所から全員避難
- 警戒レベル3**
「高齢者等避難」発令で、高齢者や障害のある人は危険な場所から避難

2023年05月16日10時51分時点

選択エリア: 加古川町

地区名	避難発令状況
篠原町	避難指示
寺家町	避難指示
本町	避難指示
木村	-
稲屋	-
友沢	-
西河原	-
粟津	-
北在家	-
備後	-
南備後	-
大野	-
中津	-
河原	避難指示
溝之口	避難指示
平野	-
美乃利	-

[避難情報](#)
発令情報

[雨量と水位](#)
水位観測所


[地図で調べる](#)
地図で調べる

[災害に備える](#)
災害に備える

[防災リンク](#)
防災リンク

◎大字ごとに避難情報を発令
◎ニュースや气象台と合致した色区分を採用

3 避難所情報

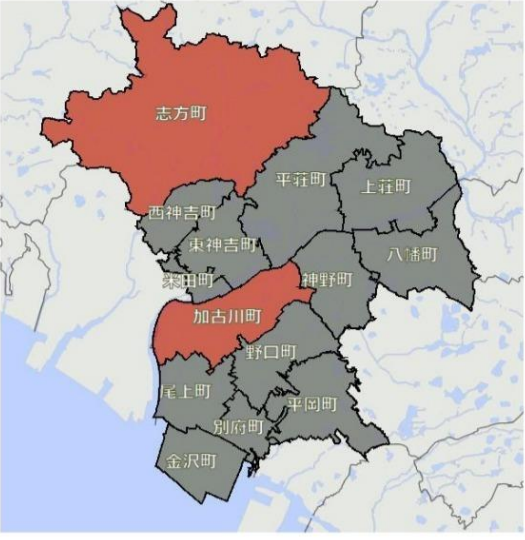


加古川市防災ポータル
Kakogawa City Disaster Prevention Portal

言語を選択 | 文字サイズ 標準 拡大

TOP
避難情報
雨量と水位
地図で調べる
災害に備える
防災リンク

| 避難所情報



凡例

- 避難所開設**
避難所が開設している地区
- 避難所閉鎖**
避難所が閉鎖している地区

2023年05月16日10時54分現在

選択エリア: 加古川町

開設区分	避難所名	状態
開設	氷丘南小学校	△ 混雑
避難所状況	<input type="radio"/> 電気 <input type="radio"/> 水道 <input type="radio"/> ガス <input type="radio"/> 通信 <input type="radio"/> トイレ	
対応災害	<input type="radio"/> 地震 <input type="radio"/> 津波 <input checked="" type="radio"/> 洪水 <input type="radio"/> 土砂災害 <input checked="" type="radio"/> 内水氾濫 <input type="radio"/> 高潮 <input type="radio"/> 火災 <input checked="" type="radio"/> 火山噴火	
備考	<input checked="" type="radio"/> 非常電源 <input checked="" type="radio"/> Wifi <input type="radio"/> エアコン <input type="radio"/> ペット同伴可否	
備蓄品情報	<input type="radio"/> アルファ化米 <input type="radio"/> 乾パン <input type="radio"/> 飲料水 <input type="radio"/> 毛布 <input type="radio"/> 畳マット <input type="radio"/> 簡易トイレ設備 <input type="radio"/> ブルーシート <input type="radio"/> 間仕切り <input type="radio"/> 災害用公衆電話 <input type="radio"/> 簡易スチールベット	
開設	加古川公民館	○ 空き
閉鎖	加古川市総合福祉会館	—
閉鎖	県立加古川西高等学校	—
閉鎖	金剛寺浦公園	—
閉鎖	加古川小学校	—
閉鎖	鳩里小学校	—
閉鎖	県立加古川南高等学校	—
閉鎖	県立加古川東高等学校	—
閉鎖	鶴林寺公園	—
閉鎖	小柳公園	—
閉鎖	市民会館	—
閉鎖	加古川中学校	—
閉鎖	人権文化センター	—

◎避難所の開設状況、混雑状況をお知らせ

◎ライフライン状況を提供。備蓄情報は、平時から確認可能

4 避難所情報（地図表示）

加古川市防災ポータル
Kakogawa City Disaster Prevention Portal

言語を選択 | 文字サイズ 標準 拡大

TOP 避難情報 雨量と水位 地図で調べる 災害に備える 防災リンク

地図で調べる

2023年5月16日10時56分時点

災害情報選択

確認したい内容にチェックを入れて、**検索ボタン**を押下すると地図に表示されます。

避難所 AED施設（市施設） **検索**

ハザードマップ:

避難所名	開設状態
氷丘南小学校	○開設(混)
加古川公民館	○開設(空)
加古川市総合福祉会館	×閉鎖
県立加古川西高等学校	×閉鎖
金剛寺浦公園	×閉鎖
加古川小学校	×閉鎖
鳩里小学校	×閉鎖

選択した避難所	氷丘南小学校
住所	加古川市加古川町溝之口246
施設状態	○電気 ○水道 ○ガス ○通信 ○トイレ
対応災害	○地震 ○津波 ×洪水 ○土砂災害 ×内水氾濫 ○高潮 ○火災 ×火山噴火
備考	×非常電源 ×Wifi ○エアコン ○ペット同伴可否 ○アルファ化米 ○乾パン

避難情報	雨量と水位	地図で調べる	災害に備える	防災リンク
発令情報	水位観測所	地図で調べる	災害に備える	防災リンク
避難所情報	雨量観測所 ライブカメラ			

ご利用上の注意 気象情報の更新時間について お問い合わせ先

Copyright (c) 2023 KAKOGAWA CITY. All Rights Reserved.

◎避難所情報から、地図を表示することが可能

5 地図で調べる（ハザードマップ・避難所情報）

加古川市防災ポータル

Kakogawa City Disaster Prevention Portal

言語を選択 | 文字サイズ 標準 拡大

TOP 避難情報 雨量と水位 地図で調べる 災害に備える 防災リンク

地図で調べる

2023年5月16日11時21分時点

災害情報選択

確認したい内容にチェックを入れて、**検索ボタン**を押下すると地図に表示されます。

避難所 AED施設（市施設）

検索

ハザードマップ：洪水（L2）ハザード

避難所名	開設状態
氷丘南小学校	○開設(混)
加古川公民館	○開設(空)
加古川市総合福祉会館	×閉鎖
県立加古川西高等学校	×閉鎖
金剛寺浦公園	×閉鎖
加古川小学校	×閉鎖
楳里小学校	×閉鎖

選択した避難所 加古川公民館

住所 加古川市加古川町寺家町12-4

施設状態 ○電気 △水道 △ガス ○通信 ○トイレ

対応災害 ○地震 ○津波 ×洪水 ○土砂災害 ×内水氾濫 ×高潮 ○火災 ×火山噴火

備考 ○非常電源 ○Wifi ○エアコン ○ペット同伴可否 ○アルファ化米 ○乾パン

避難情報 雨量と水位 地図で調べる 災害に備える 防災リンク

発令情報 水位観測所 地図で調べる 災害に備える 防災リンク

避難所情報 雨量観測所 ライブカメラ

ご利用上の注意 気象情報の更新時間について お問い合わせ先

Copyright (c) 2023 KAKOGAWA CITY. All Rights Reserved.

◎地図表示画面では、各種ハザードマップとの重ね合わせに対応