

1 土地及び気象

- 1-1 市域の変遷
- 1-2 市の位置及び範囲
- 1-3 市役所の位置
- 1-4 加古川市の位置及び町別面積
- 1-5 用途地域別面積
- 1-6 地目別総面積
- 1-7 課税総面積及び評価額
- 1-8 気象の概況

1 土地及び
気象

2 人口

3 農林水産業

4 事業所

5 商業

6 工業

7 金融

8 建設及び
住宅

9 電気・ガス
及び上下水道

10 運輸及び
通信

11 物価及び
消費生活

12 労働及び
社会保障

13 保健及び
衛生

14 教育及び
文化

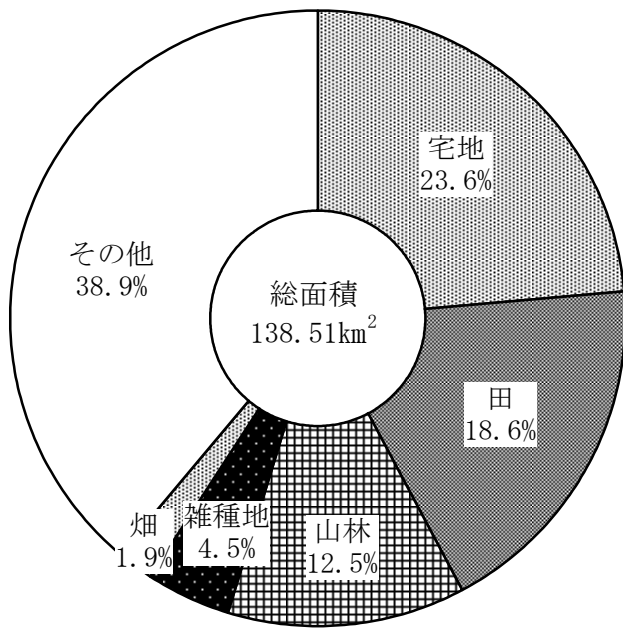
15 司法・警察
及び消防

16 財政

17 行政及び
選挙

付録

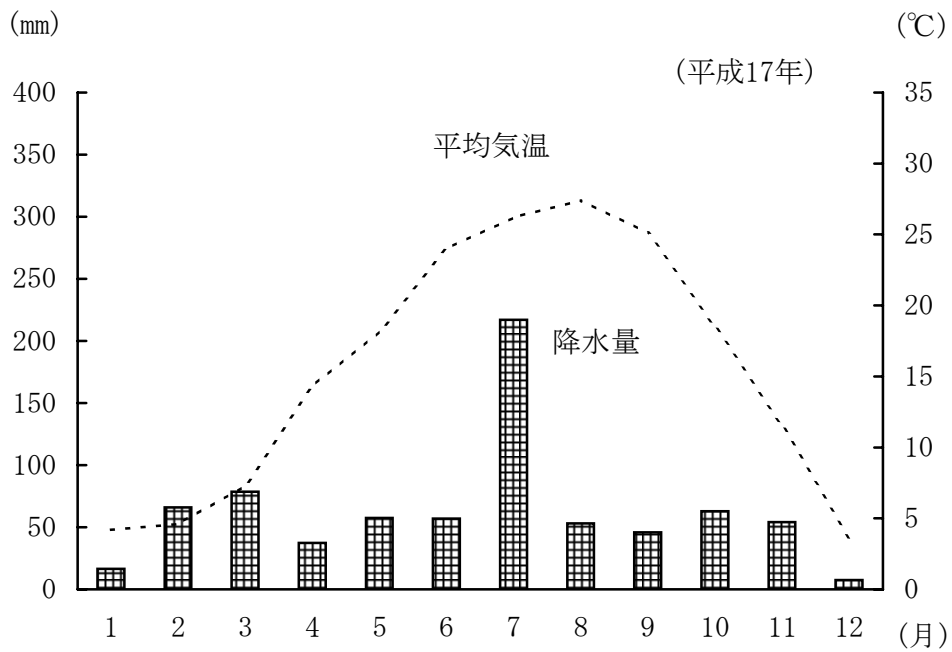
地目別面積



平成17年1月1日現在

資料：資産税課

降水量・気温の変化



資料：神戸海洋気象台

1-1 市域の変遷

年 月 日	合併形式等	合併町村名等	面積 km ²
S. 25. 6. 15	市 制	加古川町、神野村、野口村、平岡村、尾上村	41.07
S. 26. 10. 1	編 入	別府町	45.02
S. 30. 4. 1	〃	八幡村、平荘村、上荘村	80.99
S. 31. 9. 30	〃	東神吉村、西神吉村、米田町（船頭、平津のみ）	93.80
S. 33. 7. 5	境界変更	高砂市阿弥陀町魚橋の一部（西神吉町）	93.81
S. 34. 7. 24	境界訂正	小野市の一部（上荘町）	93.83
S. 41. 11. 1	公有水面埋立	別府町西脇	93.85
S. 45. 1. 30	〃	金沢町	97.35
S. 45. 5. 1	境界変更	播磨町の一部（平岡町）	97.35
S. 48. 2. 23	公有水面埋立	金沢町	97.51
S. 48. 6. 1	〃	別府町別府	97.53
S. 49. 12. 1	境界変更	稲美町の一部（平岡町）	97.53
S. 50. 9. 9	公有水面埋立	金沢町	98.06
S. 51. 8. 6	〃	金沢町	98.25
S. 51. 12. 1	境界変更	稲美町の一部（八幡町）	98.25
S. 52. 11. 18	公有水面埋立	金沢町	98.50
S. 52. 12. 1	境界変更	高砂市の一部（米田町）	98.50
S. 53. 8. 1	〃	播磨町の一部（平岡町）	98.50
S. 54. 2. 1	編 入	志方町	137.67
S. 54. 5. 29	公有水面埋立	金沢町	137.88
S. 56. 2. 6	〃	金沢町	137.91
S. 56. 3. 1	境界変更	高砂市の一部（西神吉町）	137.91
S. 59. 8. 1	〃	三木市の一部（八幡町）	137.91
H. 元. 11. 10	面積変更	計測方法の変更による（国土地理院）	138.46
H. 4. 10. 1	〃	志方町の一部（国土地理院）	138.50
H. 8. 10. 1	〃	志方町の一部（国土地理院）	138.49
H. 10. 5. 19	公有水面埋立	別府町港町	138.51

資料：総務課

平成17年10月1日現在

1-2 市の位置及び範囲

方位	地点	距離	東 経	北 緯	海 抜
極東	八幡町野村617番地の12	15.83km	134° 56' 19" 34° 46' 35"		最高 304.2m
極西	志方町原1081番地		134° 45' 57" 34° 49' 19"		
極南	金沢町地先	17.85km	134° 49' 45" 34° 42' 11"		最低 1.4m
極北	志方町畑1093番地		134° 49' 01" 34° 51' 50"		

資料：総務課

平成 17 年10月1日現在

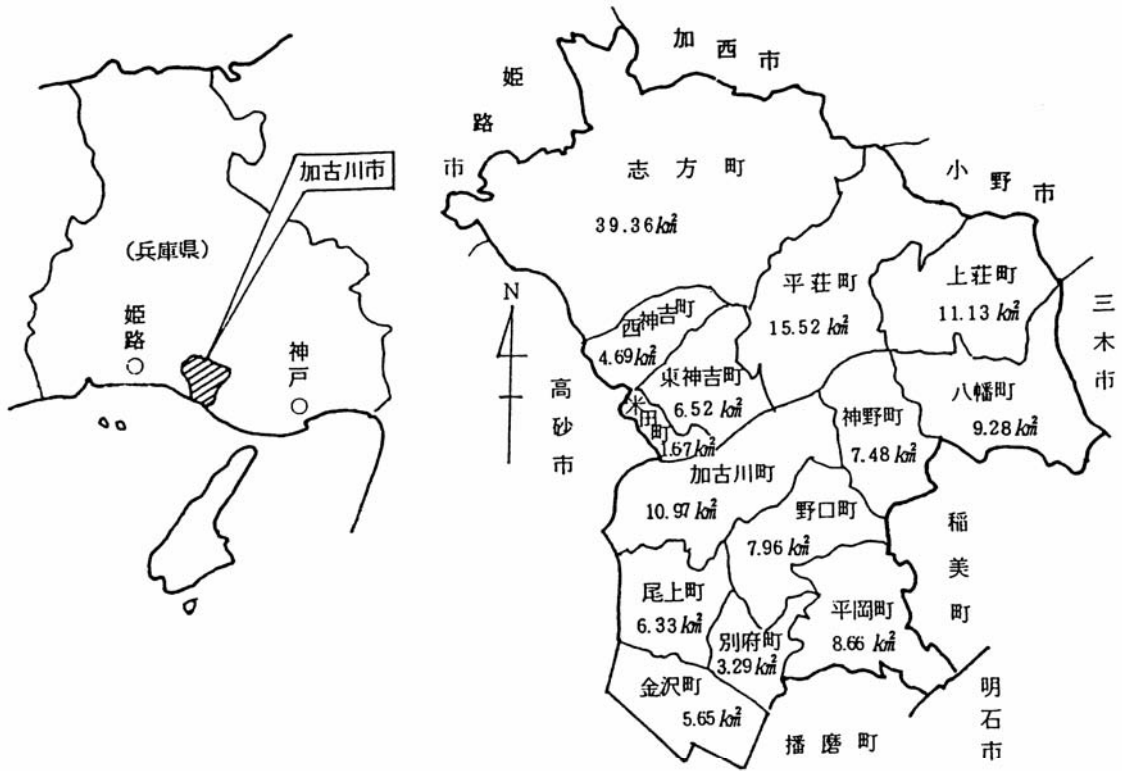
1-3 市役所の位置

所在地	東経	北緯
加古川市加古川町北在家2000番地	134° 50' 34"	34° 45' 17"

資料：総務課

平成17年10月1日現在

1-4 加古川市の位置及び町別面積



資料：総務課
平成 17 年 10 月 1 日現在

1-5 用途地域別面積

区域及び地域	面積 (km ²)	割合 (%)
都市計画区域	138.51	100.0
市街化区域	40.16	29.0 (100.0)
第一種低層住居専用地域	4.58	(11.4)
第二種低層住居専用地域	0.68	(1.7)
第一種中高層住居専用地域	11.36	(28.3)
第二種中高層住居専用地域	0.77	(1.9)
第一種住居地域	6.80	(16.9)
第二種住居地域	1.85	(4.6)
準住居地域	0.80	(2.0)
近隣商業地域	1.26	(3.1)
商業地域	0.39	(1.0)
準工業地域	1.57	(3.9)
工業地域	4.20	(10.5)
工業専用地域	5.90	(14.7)
市街化調整区域	98.35	71.0

単位：km²、%

資料：都市計画課

平成17年10月1日現在

(注) 市告示第128号 (平成16年4月13日告示)

1-6 地目別総面積

年次	総数	田	畑	宅地	山林	原野	池沼	雑種地	その他
13年	138,510	27,065	2,684	31,916	17,416	494	274	6,093	52,568
14年	138,510	26,786	2,680	32,079	17,411	494	274	6,128	52,658
15年	138,510	26,224	2,728	32,264	17,385	491	274	6,242	52,902
16年	138,510	25,968	2,697	32,386	17,299	477	274	6,359	53,050
17年	138,510	25,693	2,670	32,666	17,272	471	275	6,291	53,172

単位：千㎡

資料：資産税課

各年1月1日現在

1-7 課税総面積及び評価額

年次	総数	田	畑	宅地	山林	原野	池沼	雑種地	その他	
		面 積							単位：千㎡	
13年	78,016	26,366	2,591	30,345	12,905	475	6	5,328	-	
14年	77,874	26,081	2,588	30,478	12,899	474	6	5,348	-	
15年	77,565	25,513	2,636	30,613	12,874	470	6	5,453	-	
16年	77,510	25,306	2,605	30,721	12,846	456	6	5,570	-	
17年	77,371	25,030	2,578	30,997	12,809	450	6	5,501	-	
		評 価 額							単位：百万円	
13年	2,208,553	193,452	27,312	1,840,312	106	330	39	147,002	-	
14年	2,042,921	171,043	24,819	1,711,001	106	300	36	135,616	-	
15年	1,758,518	143,268	21,554	1,480,471	106	193	31	112,895	-	
16年	1,544,830	119,652	18,126	1,302,860	106	170	27	103,889	-	
17年	1,392,183	103,099	15,631	1,181,696	105	170	26	91,456	-	

資料：資産税課

各年1月1日現在

1-8 気象の概況

年次	気 温 (° C)			平均 湿度 (%)	降 水 量 (mm)		平 均 風 速 (m/s)	日 時 照 間 (h)	日 照 率 (%)
	平均	最 高 (極)	最 低 (極)		降水量	日 最 大 降 水 量			
13 年	15.4	37.5	△ 5.3	73	1,231.0	71.0	2.8	2,188.5	49
14 年	15.7	36.3	△ 3.4	71	808.0	56.5	3.1	2,076.7	47
15 年	15.2	34.5	△ 6.8	72	1,380.5	69.0	2.9	1,799.7	41
16 年	16.2	36.9	△ 4.7	70	1,579.5	123.0	3.1	2,178.3	49
17 年	15.4	34.7	△ 4.1	69	753.5	44.5	3.0	2,095.1	47
1 月	4.2	13.7	△ 2.2	70	16.5	7.0	3.0	151.3	49
2 月	4.6	15.2	△ 3.7	67	66.0	17.0	3.2	123.9	41
3 月	7.3	18.3	△ 3.4	69	78.5	26.0	3.0	151.5	41
4 月	14.3	28.0	2.0	61	37.5	14.5	2.9	222.9)	59)
5 月	18.2	28.8	7.6	64	57.5	26.0	3.1	258.9	60
6 月	24.0	33.5	15.0	70	57.0	19.5	2.8	189.5	44
7 月	26.2	34.5	20.4	77	217.0	44.5	2.5	147.7	34
8 月	27.4	34.7	19.9	73	53.0	18.5	2.8	184.1	44
9 月	25.1	32.8	15.7	70	46.0	36.5	3.2	150.2	40
10 月	18.5	28.8	7.8	71	63.0	32.5	2.8	154.2	44
11 月	11.5	23.3	1.9	71	54.0	30.0	2.6	185.9	60
12 月	3.6	14.0	△ 4.1	66	7.5	4.5	3.8	175.0	58

資料：神戸海洋気象台

(注)観測地点：姫路市今宿（姫路特別地域気象観測所）

数字右横の「）」は、準完全値を示す。

※準完全値：統計値を求める対象となる資料の一部が欠けているが、許容する資料数を満たす値。